

LA JC 231 ET LA VILLE DU ROBERT ORGANISENT

12<sup>ÈME</sup> ÉDITION

du 28 avril au 01 mai 2017

# TOUR CYCLISTE JUNIOR DE MARTINIQUE

vendredi 28 avril

ROBERT / GROS MORNE

samedi 29 avril

SAINT PIERRE / FORT DE FRANCE

dimanche 30 avril

RIVIERE PILOTE / AJOUPA BOUILLON  
BASSE POINTE / AJOUPA BOUILLON

lundi 01 mai

VERT-PRE / ROBERT

Ile de France, Coopharma de Porto-Rico,  
Caribe Funclar de Saint-Domingue, CSCA de Guadeloupe,  
Sélection de Saint-Martin, Sélection de Guyane,  
Vélo Passion Caraïbe Réveil Plus de Guadeloupe.

www.ville-robert.fr    APPLI Ville du Robert



TOUR CYCLISTE JUNIOR DE LA MARTINIQUE  
JEUNESSE CYCLISTE 231

## **PROGRAMME**

### **OPERATIONS PRELIMINAIRES**

**Jeudi 27 Avril 2017**

**15h00 Accueil du jury des arbitres**

**16h00 Ouverture de la permanence sportive**

- Remise du livret technique
- Vérification des licences par le Collège des Arbitres
- Retrait de dossard & plaque de cadres.
- Equipement des véhicules officiels et des directeurs sportifs : accréditation, radio-tour etc.
- Equipement des vélos : Transpondeurs

**17h00 Clôture et confirmation par les directeurs sportifs de la liste des partants  
Affichage de la liste au tableau.**

**17h45 Accueil des Personnalités d'honneurs, Partenaires Institutionnels & Partenaires  
Economiques.**

**18h00 Ouverture de la cérémonie par le Président**

- Présentation du parcours, des maillots de leader, des équipes et du Jury des officiels
- Intervention Partenaires Institutionnels, Economiques et Personnalités d'honneur
- Réunion des directeurs sportifs avec le Directeur de l'épreuve et le jury des Arbitres
- Réception de bienvenue aux invités

**Lundi 1<sup>er</sup> Mai 2017**

**11h30 Arrivée de la course**

**12h00 Restauration à la Cantine scolaire de Mansarde**

**12h45 Accueil des Personnalités d'honneurs, Partenaires Institutionnels & Partenaires  
économiques.**

**13h00 Ouverture de la Cérémonie de récompense**

# 12<sup>ème</sup> TOUR CYCLISTE JUNIOR DE LA MARTINIQUE

## Edito

Pour la 12<sup>ème</sup> édition, la caravane du TOUR CYCLISTE JUNIOR DE MARTINIQUE va parcourir les routes de notre belle île du Nord au Sud et d'Est en Ouest.

La Martinique possède un patrimoine d'une grande diversité et d'une grande richesse. C'est dans ce décor splendide que les équipes invitées et les équipes locales vont s'élancer. Cette compétition cycliste de grande envergure est très prisée tant par sa position idéale dans le calendrier du comité, que par la qualité de son organisation.

Le parcours emprunté par le peloton a été tracé de manière à ce que le spectacle soit de toute beauté. Si les coureurs font le scénario de l'épreuve, le tracé de cette édition 2017 est fait pour que chacun puisse s'exprimer. Rouleurs, baroudeurs, grimpeurs et sprinteurs auront tous leur mot à dire au cours des quatre jours de courses.

Le travail des bénévoles, l'engagement des partenaires institutionnels (Cap Nord, Collectivité Territoriale de Martinique, La Préfecture, DJCSC et les Villes étapes), et le soutien des partenaires privés font du TOUR CYCLISTE JUNIOR DE MARTINIQUE l'un des plus grands moments pour les juniors Antillo-Guyanais chaque année.

Cette manifestation sportive attire tout au long des routes un public nombreux et la présence des médias, relayant l'actualité de la course au quotidien, renforce l'impact populaire de l'épreuve année après année.

Aujourd'hui le TOUR CYCLISTE JUNIOR DE MARTINIQUE devient une référence dans la Caraïbe et en France Métropolitaine, vu le nombre de demande reçue cette année et vu la qualité des participant qui ont sillonné nos routes.

En effet, les noms qui figurent aux palmarès valorisent davantage chaque année le travail du comité d'organisation de la Jeunesse Cycliste 231 qui s'efforce de trouver des compétiteurs de qualités avec les moyens limités dont nous disposons.

Les 11 derniers vainqueurs du TOUR CYCLISTE JUNIOR DE MARTINIQUE sont tous Martiniquais.

Notre équipe de bénévoles a préparé cette 12<sup>ème</sup> édition pendant toute une année, à vous, messieurs les coureurs de la sublimer par vos exploits.

Nous vous souhaitons à tous, bonne route dans un esprit fair-play et que vous tous, acteurs et spectateurs, au nom du sport, preniez un maximum de plaisir sur cette 12<sup>ème</sup> édition.

Merci à tous

Patrick NORESKAL  
Président de la JEUNESSE CYCLISTE 231

**CROIRE EN  
LA JEUNESSE DE NOTRE PAYS**

# ORGANIGRAMME

## COMITÉ D'HONNEUR

Remerciements à :

Monsieur Alfred MARIE-JEANNE Député, Président de la Collectivité Territoriale de Martinique

Monsieur Jean-Philippe NILOR Député, Président de l'Institut Martiniquais du Sport

Monsieur Claude LISE Président de l'Assemblée Territoriale de Martinique

Monsieur Fabrice RIGOULET-ROZE, Préfet de Martinique

Monsieur, Alain CHEVALIER, Directeur de la DDJS

Monsieur Alfred MONTHIEUX Président de CAP NORD, Maire du Robert

Monsieur Gilbert COUTURIER Maire du Gros-Morne, Vice-Président de CAP NORD

Monsieur Maurice BONTE Président de l'Association des Maires, Maire d'Ajoupa-Bouillon

Monsieur Didier LAGUERRE Maire de Fort-de-France

Monsieur Christian RAPHA, Maire de Saint-Pierre

Monsieur Germain SOUMBO Président du CROSMA

Monsieur le Chef d'escorte de l'Escadron Motocycliste de la Martinique

## COMITÉ DIRECTEUR

Président :

Patrick NORESKAL

Secrétaire Général :

David JOSEPH-AUGUSTE

Secrétaire Général Adjointe :

Laurine IGNACE

Trésorier Général :

Alex JOSEPH-AUGUSTE

Trésorier Général Adjoint :

Kathy CERSON

Vice-Président responsable Matériel :

Lucrecia LAVERNE

Vice-Président responsable Section Route :

Fred MAREM

Vice-Président responsable Section VTT :

Vice-Président responsable Section Triathlon :

Pierre-Henri ROVELA

Vice-Président Chargé de mission :

Jean Paul BOISNOIR, Gaël ELISABETH

Préposé Comité B :

Marie-Noëlle VAUBIEN, Corinne FERJULE

## DIRECTION DE COURSE

Président jury :

Pierre AYASSAMY

1<sup>er</sup> Arbitre :

Moreno GABRIEL-REGIS

2<sup>ème</sup> Arbitre :

Anne-Alice FEVAL

Préposés Arbitres :

Rosine THEODOSE

Gustave FITT-DUVAL

Pierre NELLA

Juge à l'arrivée :

Thierry FERDINAND

Guylène GUSTO

Chronométrateur :

Alain BABIN

Georges ISIDORE

Ardoisier :

Marie-Dominique COLONETTE

Arbitre à moto :

Patrick CHARLEBOIS

Contrôle Antidopage :

Claudette ARICAT

## **COMITE D'ORGANISATION**

|   |  |
|---|--|
| Président Fondateur :                         | Patrick NORESKAL                         |
| Présidents d'honneur :                        | Charles LAGIER<br>Edouard TINAUGUS       |
| Directeur de l'épreuve et de l'organisation : | Patrick NORESKAL                         |
| Secrétaire Général de l'épreuve :             | David JOSEPH-AUGUSTE                     |
| Trésorier Général de l'épreuve :              | Alex JOSEPH-AUGUSTE                      |
| Directeur Adjoint & Assistant du directeur :  | David JOSEPH-AUGUSTE                     |
| Responsable Itinéraires :                     | Patrick NORESKAL                         |
| Responsable Hôtesses :                        | David JOSEPH-AUGUSTE                     |
| Relations Partenaires Economiques :           | David JOSEPH-AUGUSTE                     |
| Relations Partenaires Institutionnels :       | Patrick NORESKAL                         |
| Responsable des Invités & VIP :               | Patrick NORESKAL                         |
| Responsable Intendance course :               | Alain BABIN                              |
| Accueil des Equipes :                         | Lucrécia LAVERNE                         |
| Responsable Protocole :                       | David JOSEPH-AUGUSTE                     |
| Relations Officiels Fédéraux :                | Patrick NORESKAL                         |
| Responsable Développement & Sponsoring :      | David JOSEPH-AUGUSTE                     |
| Responsable Résultats & Affichages :          | David JOSEPH-AUGUSTE                     |
| Responsable Promotion & Communication :       | David JOSEPH-AUGUSTE                     |
| Reprographie :                                | Service des Sports de la Ville du Robert |
| Conception Graphique :                        | Ulrick HABRICOT/ Eddy WILLIAM            |
| Relations Publiques :                         | David JOSEPH-AUGUSTE                     |
| Coordinateur Général :                        | Patrick NORESKAL                         |

## **ADMINISTRATION**

|                           |                           |
|---------------------------|---------------------------|
| Engagement :              | CRCM                      |
| Informatique classement : | PERFORMANS KARAIB         |
| Photocopie :              | Fred MAREM & Villes Etape |
| Accréditations :          | Laurine IGNACE            |

## **RESTAURATION & RECEPTION**

|                 |                                     |
|-----------------|-------------------------------------|
| Coordinatrice : | Laurine IGNACE                      |
| Préposées :     | Katy CERSON<br>Marie-Noëlle VAUBIEN |

## **HERBERGEMENT**

|   |                                      |
|---|--------------------------------------|
| Lieu :                                  | Centre de Vacance EDF de SAINTE-LUCE |
| Coordination logistique & Hébergement : | Lucrécia LAVERNE                     |

## **COMMUNICATION COURSE**

|                            |                   |
|----------------------------|-------------------|
| Radio-Tour :               | CRCM              |
| Gestion des radios :       | CRCM              |
| Informations Course        | Patrick NORESKAL  |
| Résultat & Informatique :  | PERFORMANS KARAÏB |
| Photo finish :             | PERFORMANS KARAÏB |
| Equipe Vidéo :             | TROPIC SPORT TV   |
| Speaker voiture ouvreuse : | Eric LEURY        |

## **SERVICE MEDICAL**

Médecins

Chauffeur Médecin :

Ambulance :

Ignace NGANMENI

Alain TATLOT

AMBULANCE ALIZE

## **SERVICE D'ORDRE & SECURITE**

EDSR de la Martinique :

Responsable Signaleurs CRCM :

Responsable Signaleurs moto :

Commandant Serge TOIRE

André DUVAL

Daniel MONPELAT

## **ZONE DE DEPART**

Responsable :

Préposé au Départ :

Rodolphe MOULANIER

Rodolphe MOULANIER

## **ZONE D'ARRIVEE**

Responsable :

Préposé aux Arrivées :

Daniel LUDOSKY

André BARBARA

Eric CHARLOTTE

Frédérique MARY

## **RESPONSABLE RAVITAILLEMENT**

Voiture Fraîcheur :

Ravitaillement Ligne :

Rodolphe MOULANIER

Rodolphe MOULANIER

## **VOITURES & MOTO**

Responsable Parc Voiture & Pilote :

Carburant :

Transport vélos :

Voiture Balai :

Voiture Ouverture :

Transport Coureurs :

Fred MAREM

Fred MAREM

Vénérand RAGOT

MARIE-LUCE

Service des Sports

Eric NOMEL

## **SERVICE TECHNIQUE NEUTRE**

Voiture Dépannage Neutre :

Jean-Claude LEMARE

Eddy LANGE

## **CHAUFFEURS ARBITRES**

Président Jury :

1<sup>er</sup> Arbitre :

2<sup>ème</sup> Arbitre :

Chrono :

Juge :

Contrôle Médical :

Max MONIQUE

BLAZE

Daniel KANOR

Gaël ELISABTH

Francis MAREM

Edouard DUFAG

## **ANIMATION PODIUM**

Animateur Officiel de l'épreuve :  
Podium Arrivée :

Eric LEURY  
Eric LEURY

## **MEDIAS**

Directeur Communication Presse :  
Responsable Information :  
Facebook & Webmaster :

David JOSEPH-AUGUSTE  
David JOSEPH-AUGUSTE  
Jeunesse Cycliste 231

## **COORDINATION VILLE**

Robert :  
Ajoupa-Bouillon :  
Saint-Pierre :  
Fort-de-France :  
Gros-Morne :

Philippe JEAN-MARIE  
Angelin OMER

Jean-Michel LIENAFI

## **CLUBS INVITES**

OCVO ILE DE FRANCE  
SELECTION GUYANE  
CSCA GUADELOUPE  
VELO PASSION CARAÏBE REVEIL + GUADELOUPE  
COOPHARMA PORTO-RICO  
SELECTION SAINT-MARTIN  
TEAM CARIBE FUNCLUCAR SAINT-DOMINGUE

## **CLUBS LOCAUX**

ETOILE CYCLISTE LAMENTINOIS  
ESPOIR CYCLISTE DUCOSSAIS  
ARC-EN-CIEL  
JEUNESSE CYCLISTE 231  
MADININA BIKERS  
CYCLO CLUB SAMARITAIN  
VELO CLUB DU FRANCOIS  
WINNER TEAM  
PEDALE D'OR JOSEPHINE  
SPRINT CLUB  
CLUB CYCLISTE VAUCLINOIS  
UNI SPORT FOYALAIS  
ETOILE CYCLISTE DE SAINTE-LUCE  
FEWOSS  
VELO CLUB DE PETIT-BOURG  
CLUB CYCLISTE DU MARIN  
UNION CYCLISTE SPIRITAINE

# TOUR CYCLISTE JUNIORS DE MARTINIQUE

## Règlement 2017 12<sup>ème</sup> édition

### Article 01 : ENGAGEMENT ET DISPOSITION FINANCIERES

- 1) Epreuve cycliste sur route réservée aux juniors (classée 2.32) se disputera du Vendredi 28 avril au Lundi 1<sup>er</sup> Mai 2017 sous les règlements de la FFC.
- 2) Le chauffeur et le directeur sportif doivent être titulaire d'une licence F.F.C ou UCI
- 3) Les ententes entre clubs sont admises entre 3 clubs du même comité avec accord de l'organisateur.
- 4) Chaque club ne peut présenter qu'une équipe. Chaque équipe est composée au minimum de 3 coureurs. Chaque sélection ou ententes de clubs devra fournir le même maillot à chacun de ses coureurs. Les clubs avec un effectif de moins de 3 coureurs pourront participer à la compétition sans toutefois pouvoir, participer au classement général par équipe. Et ne pourront pas faire d'assistance pas sa voiture de club.
- 5) Aucun club étranger invité ne pourra souscrire de contrats de sponsoring avec les entreprises ou sociétés locales.
- 6) L'épreuve est ouverte aux équipes UCI, FFC des comités Régionaux, territoriaux et des clubs.
- 7) L'inscription des équipes devra comporter la signature du président ou du représentant, revêtue du cachet du club.
- 8) Engagement d'un montant de 30,00€ (trente euros) par coureur à régler le Mardi 2 Avril 2016 au plus tard 16h00 délais de rigueur.
- 9) La signature du président du club (ou de son représentant) et le cachet du club devront y figurer, Le chèque sera à l'ordre du CRC Martinique).
- 10) Les gains de course seront versés à l'ordre des clubs uniquement par le CRC Martinique.
- 11) Les équipes invitées sont prises en charge par l'organisation, pour le transport dans l'île, l'hébergement et les repas du 26 Avril au 02 Mai 2017. Les billets d'avion et les frais personnels sont à la charge des invités.

### Article 02 : DOSSARD ET PLAQUE DE CADRE

- 1) Les dossards et plaques seront remis le Jeudi 27 Avril 2017 lors de la réunion des directeurs sportifs.
- 2) Après vérification il sera fourni à chaque coureur deux dossards et une plaque de cadre qu'il devra porter pendant la durée de l'épreuve.
- 3) Tout coureur qui abandonne la course doit enlever immédiatement ses dossards et plaque et les remettre à un commissaire.

### Article 03 : EMARGEMENT ET CONTROLE DU MATERIEL

- 1) Chaque coureur et directeur sportif sont tenus de signer la feuille d'emargement avant le départ de chaque étape.
- 2) Les coureurs d'une même équipe doivent porter des maillots identiques. Exception est faite aux porteurs de maillots de leader.
- 3) Le port du casque rigide, avec jugulaire attachée, est obligatoire pendant toute la durée de l'épreuve.
- 4) Quinze minutes avant le départ de chaque étape ou demi-étape, les coureurs doivent se présenter au contrôle de leur matériel. Le développement maximum autorisé est de 7,93m (braquet : 52x14) les braquets des trois premiers coureurs seront contrôlés à l'arrivée.
- 5) Tout coureur éliminé ne peut en aucun cas continuer la course même officieusement, ni l'accompagner en quoi que ce soit.
- 6) En aucun cas, un coureur engagé dans l'épreuve ne peut, quel que soit le motif de son abandon ou de son élimination, disputer pendant la durée de l'épreuve, une autre compétition (route, VTT). Des dérogations peuvent être accordées par le jury des commissaires de course, en accord avec l'organisateur.

### Article 04 : CIRCULATION EN COURSE

- 1) Tout participant à une course par étape est tenu de prendre connaissance des règlements avant le départ. Le fait d'être engagé implique qu'il les connaît et qu'il en accepte les clauses.
- 2) Le jet d'aliments, de musettes, de bidons etc.....durant la compétition et sans précaution, est interdit. Le transport et le jet par les coureurs de récipients en verre en course est strictement interdit et sera puni.
- 3) Les coureurs ne devront pas s'emparer de boissons et autres marchandises. Le vol de marchandises sera sanctionné par une forte amende correspondant au coût des denrées indûment emportées, qui sera directement déduit des prix et primes remportés par le fautif.
- 4) Il est interdit aux coureurs de se faire pousser, tirer, de profiter du sillage d'un véhicule à moteur ou de s'y accrocher. Les fautes tombent automatiquement sous le coup des sanctions prévues à cet effet.
- 5) Tout geste dangereux ou conduite dangereuse pour la sécurité des coureurs et des membres de la caravane est interdit.
- 6) Le directeur sportif est responsable de l'exécution correcte de toutes ces dispositions et de leur stricte observation, de même que de l'arrivée ponctuelle des coureurs au départ.



### **Article 05 : ARRIVEE ET CHRONOMETRAGE**

- 1) Le jury des commissaires est responsable du déroulement de la course, selon la réglementation fédérale.
- 2) Les décisions seront communiquées aux organisateurs qui les porteront à la connaissance des directeurs sportifs.
- 3) L'arrivée sera pré signalé par panneaux situés à 10km, 05km, 03km, et 01km de la ligne d'arrivée.
- 4) Tous les temps enregistrés par les chronomètres, sont arrondis à la seconde inférieure.
- 5) Aux arrivées, tous les coureurs d'un peloton sont crédités du même temps.
- 6) Délai de 30% « conformément à l'article 2.6.032 du règlement FFC, le collège des commissaires peut prolonger les délais d'arrivée après consultation de l'organisateur. »

### **Article 06 : TRANSPONDEURS**

- 1) Les vélos de tous les participants devront être équipés par un transpondeur fournis par l'organisation.
- 2) Les transpondeurs seront installés sur les vélos le Jeudi 27 Avril 2017 de 15h00 à 17h00 à l'institut Martinique des sports à Mangot-Vulcin.
- 3) Les transpondeurs sont sous la responsabilité des directeurs technique. En cas d'abandon ils doivent être remis le plus rapidement à l'organisation. De même à la fin de la manifestation, les transpondeurs de l'équipée seront remis à l'organisation par les directeurs techniques dans les deux heures qui suivent l'arrivée de la dernière étape.
- 4) Chaque directeur sportif devra remettre à l'inscription un chèque de caution de 280,00€ qui sera encaissé en cas de non remise de la totalité des transpondeurs à l'organisation.

### **Article 07 : RECLAMATIONS**

- 1) L'auteur d'une réclamation doit toujours prouver le bien-fondé de sa réclamation, et la personne contre laquelle cette réclamation est formulée, doit être invitée à présenter sa défense.
- 2) Les réclamations ayant trait aux classements devront être formulées au plus tard 30 minutes après la communication officielle des résultats.

### **Article 08 : ANTIDOPAGE**

Le règlement antidopage de la FFC s'applique intégralement à la présente épreuve.

### **Article 09 : PROTOCOLE**

Conformément à l'article 1.2.112 du règlement FFC, les coureurs suivants doivent se présenter quotidiennement au protocole :

\*Les 3 premiers de l'étape

\*Le premier des différents classements

Après l'arrivée, les responsables de clubs doivent accompagner dès l'arrivée les coureurs devant satisfaire au protocole.

Les coureurs se présentent au podium en tenue de course, sans casquette, sans bandeau, sans lunettes.

### **Article 10 : SECURITE**

Le code de la route doit être respecté ainsi que toutes les autres consignes données avant le départ. Les coureurs et les officiels sont tenus de maintenir la propreté des sites et itinéraires empruntés.

Le dépannage se fait à l'arrêt et à droite de la chaussée.

### **Article 11 : PENALITE**

Le barème de pénalités de la FFC est le seul applicable.

### **Article 12 : DROITS ET DEVOIRS DES COUREURS**

\*La connaissance des règlements

\*La soumission aux formalités (contrôle de course contrôle médical, cérémonie protocolaire)

\*La prudence et le respect du code de la route fixée dans l'arrêté préfectoral

\*Une tenue correcte en toutes circonstances

\*Des propos décents, le respect de l'éthique sportive

\*Un comportement responsable et citoyen (ne rien jeter sur la voie publique)

## MAILLOTS DE LEADERS

La préséance pour le port des différents maillots des classements généraux sera la suivante:

- |                        |  |
|------------------------|--|
| 1) * MAILLOT JAUNE     | CLASSEMENT GENERAL INDIVIDUEL AU TEMPS |
| 2) * MAILLOT BLEU      | CLASSEMENT AUX POINTS                  |
| 3) * MAILLOT A POIS    | CLASSEMENT MONTAGNE                    |
| 4) * MAILLOT GRIS      | CLASSEMENT JUNIOR 1er ANNEE            |
| 5) * MAILLOT ROSE      | CLASSEMENT COMBINE                     |
| 6) * MAILLOT BLANC     | CLASSEMENT POINTS CHAUDS               |
| 7) * MAILLOT ROUGE     | CLASSEMENT COMBATIVITE                 |
| 8) * MAILLOT BLEU CIEL | CLASSEMENT MEILLEURE PROGRESSION       |
| 9) * MAILLOT ORANGE    | CLASSEMENT PAR EQUIPES                 |
| 10) * MAILLOT VERT     | CLASSEMENT DE L'ETAPE                  |

Le coureur premier dans deux classements (ou plus) revêtera donc le MAILLOT défini par cette préséance et l'autre (ou les autres) MAILLOT (S) sera porté par son suivant immédiat dans ce 2ème classement et ainsi de suite.

L'absence à cette cérémonie protocolaire sera sanctionnée par une amende de la manière suivante:

- 1) 1ère absence: 77,00 €
- 2) 2ème absence: 153,00 €
- 3) 3ème absence: MISE HORS DE COURSE.

### 1. CLASSEMENT GENERAL INDIVIDUEL AU TEMPS « COLLECTIVITE TERRITORIALE DE MARTINIQUE »



Le classement général individuel au temps s'obtient par l'addition des temps enregistrés par les chronométrateurs dans toutes les étapes, compte tenu des pénalisations éventuelles en temps.

En cas d'égalité, les fractions de secondes enregistrées lors des étapes Contre-la-montre individuel (y compris le prologue) sont réincorporées pour départager les coureurs ex aequo.

Ce classement portera attribution d'un MAILLOT JAUNE

### 2. CLASSEMENT AUX POINTS « VILLE DU ROBERT »



Le classement individuel par points s'obtient par l'addition des points attribués à l'arrivée de chaque étape.

La cotation de points est celle mentionnée ci-dessous.

Etapas en ligne, du 1<sup>er</sup> au 15<sup>ème</sup> :

25 – 20 – 16 – 14 – 12 – 10 – 09 – 08 – 07 – 06 – 05 – 04 – 03 – 02 – 01 points

Demi-étapes, du 1<sup>er</sup> au 10<sup>ème</sup> :

10 – 09 – 08 – 07 – 06 – 05 – 04 – 03 – 02 – 01 points

En cas d'égalité de points, les coureurs seront départagés par leur nombre de victoires d'étapes puis par le classement général individuel au temps.

Ce classement portera attribution d'un MAILLOT BLEU.

### **3. CLASSEMENT DE LA MONTAGNE « TRANSHYDRO »**



Le classement du meilleur grimpeur s'obtient par l'addition des points attribués au passage des sommets des côtes indiquées dans le parcours :

2<sup>ème</sup> catégorie : 10 – 08 – 06 – 04 – 03 – 02 – 01 aux 7 premiers coureurs classés au sommet.

3<sup>ème</sup> catégorie : 05 – 04 – 03 – 02 – 01 aux 5 premiers coureurs classés au sommet.

En cas d'égalité au classement sera pris en compte le nombre de premières places au sommet des côtes de 2<sup>ème</sup> catégorie.

En cas de nouvelle égalité les premières places dans les côtes de 3<sup>ème</sup> catégorie départageront les coureurs et ainsi de suite

S'il y a toujours égalité le classement général au temps servira à départager les coureurs.

Ce classement portera attribution d'un **MAILLOT A POIS**.

### **4. CLASSEMENT COMBINE « AIR CARAÏBES»**



Le classement combiné s'obtient par l'addition des places aux trois classements suivants :

INDIVIDUEL AU TEMPS

POINT

MEILLEUR GRIMPEUR

Le coureur totalisant le moins de points sera premier.

La place au classement général au temps départagera les éventuels ex-æquo.

Ce classement portera attribution d'un **MAILLOT CYCLAMEN**.

### **5. CLASSEMENT AUX POINTS CHAUDS «SOCIETE DE TRANSPORT ET DE REMORQUAGE MASSOUF»**



Le classement s'obtient par l'addition des points aux 4 premiers de chaque sprint de point chaud selon le barème suivant :

05 – 03 – 02 - 01.

En cas d'égalité de points, les concurrents seront départagés par leur nombre de premières places puis de secondes places et ainsi de suite.

S'il y a toujours égalité le classement général au temps servira à départager les coureurs.

Ce classement portera attribution d'un **MAILLOT BLANC**.

## **6. CLASSEMENT DE LA COMBATIVITE «SERVICE DEPARTEMENTAL D'INCENDIE ET DE SECOURS MARTINIQUE»**



Le vainqueur de ce classement est le coureur qui reçoit le plus grand nombre de points attribués de la façon suivante :

- 05 – 03 – 01 points aux premiers classés des sprints des points chauds
- 08 – 05 – 03 points aux premiers de l'étape

Un classement journalier obtenu par additions des points sera établi.

En cas d'égalité de points, les coureurs seront départagés par leur place à l'étape.

En cas d'égalité de points à la fin de la course, le coureur ayant le meilleur classement de la combativité de la dernière étape l'emporte.

Ce classement portera attribution d'un **MAILLOT ROUGE**.

## **7. CLASSEMENT DU MEILLEUR JUNIOR 1<sup>ère</sup> ANNEE «ATV MARTINIQUE»**



Le classement du meilleur Junior 1<sup>ère</sup> année est réservé aux coureurs juniors âgés de 17 ans dans l'année (nés en 2000).

Ce classement s'obtient selon la place de ces coureurs dans le classement général individuel au temps.

Le vainqueur étant le mieux placé dans ce classement.

Ce classement portera attribution d'un **MAILLOT GRIS**.

## **8. CLASSEMENT MEILLEUR PROGRESSION «CAP NORD»**



Un classement journalier récompense le coureur classé dans les 20 premiers du général ayant réalisé la meilleure progression au classement général sur l'étape du jour.

Le vainqueur de ce classement est le coureur ayant porté ce maillot le plus de fois pendant la compétition.

En cas d'égalité le coureur ayant la meilleure place au classement général l'emporte.

Ce classement portera attribution d'un **MAILLOT BLEU CIEL**.

## **9. CLASSEMENT PAR EQUIPES «TRANSPORT MONIQUE»**



Le classement général au temps par équipes, s'obtient par l'addition dans chaque étape individuelle des trois meilleurs temps réalisés au sein de chaque formation.

Aux étapes, en cas d'ex-aequo, les équipes sont départagées par leur nombre de victoires d'étapes par équipes, puis par le nombre de deuxième place, et ainsi de suite, jusqu'à ce qu'un nombre supérieur de places obtenues par l'une ou l'autre équipe, permettant d'établir leur classement définitif.

Toute formation réduite à moins de trois coureurs est éliminée du classement par équipes.

Ce classement portera attribution d'un **MAILLOT ORANGE**.

## **10. CLASSEMENT DE L'ETAPE «FOYAL ASSURANCE»**



Ce maillot récompense le coureur ayant gagné l'étape du jour. Il ne comporte pas de classement final.

Ce classement portera attribution d'un **MAILLOT VERT**.

## **PROTOCOLE**

Une coupe aux trois premiers de chaque étape.

Un trophée + un cadeau aux trois premiers du classement général.

Un trophée aux trois premiers des différents classements de maillots sauf maillot du classement de l'étape (Cérémonie de remise des récompenses).

# **PARCOURS**

12ème EDITION TOUR CYCLISTE JUNIOR DE MARTINIQUE

Vendredi 28 Avril 2016

En ligne : Robert / GROS-MORNE 90km700

Subventionnée par la Ville du Gros-Morne

Patronné par : CAP NORD

11h45 Rassemblement : Intersport (Le Robert)

12h30 Signature coureurs et Assistants / Protocole départ Intersport Robert


12h45 Appel des coureurs

12h50 Départ fictif

13h00 Départ réel



| Route | DETAILS DU PARCOURS   | Indications                  | Kilométrages |         |
|-------|---|------------------------------|--------------|---------|
|       |   | Légende                      | Départ       | Arrivée |
|       |   |                              |              |         |
|       | <b>ITINERAIRES</b>  |                              |              |         |
|       | <b>ROBERT</b>   |                              |              |         |
| RC    | <b>RASSEMBLEMENT &amp; ZONE DEPART FICTIF INTERSPORT</b>                                |                              |              |         |
| RD1   | <b>DÉPART REEL</b> Place du 22 mai <b>ZONE DE RALENTISSEUR</b>                          |                              | 0,0          | 90,7    |
| RD1   | Courbaril <b>TOURNEZ A GAUCHE</b>   |                              | 0,6          | 90,1    |
| RD1   | Giratoire Saint-Christophe continuez <b>TOUT DROIT FRANCOIS</b>                         |                              | 1,0          | 89,7    |
| RD1   | Four à Chaux <b>RADAR = 50Km/h</b>  |                              | 3,1          | 87,6    |
| RD1   | Giratoire Renoir <b>DEMI-TOUR</b> direction <b>LE ROBERT ATTENTION VIRAGE DANGEREUX</b> |                              | 5,2          | 85,5    |
| RD1   | Usine Danone  | <b>SPRINT 1</b>              | 6,4          | 84,3    |
| RD1   | Giratoire Saint-Christophe <b>TOURNEZ A GAUCHE</b> direction <b>LAMENTIN</b>            |                              | 9,5          | 81,2    |
| RD1   | Giratoire Mansarde (temple) <b>TOUT DROIT</b>   |                              | 9,8          | 80,9    |
| RN1   | Giratoire Mansarde <b>TOURNEZ A GAUCHE</b> direction <b>LAMENTIN</b>                    |                              | 10,0         | 80,7    |
| RN1   | Augrain <b>RADAR = 90Km/h</b>   |                              | 12,6         | 78,1    |
|       | <b>LAMENTIN</b>   |                              |              |         |
| RN1   | Giratoire Pelletier <b>TOUT DROIT</b>   |                              | 13,4         | 76,3    |
| RN1   | Giratoire Tilo <b>TOUT DROIT</b>  |                              | 14,4         | 76,3    |
| RN1   | Giratoire Sarrault <b>TOUT DROIT</b>  |                              | 15,2         | 75,5    |
| RN1   | Union <b>RADAR = 90Km/h</b>   |                              | 16,3         | 74,4    |
| RN1   | Giratoire Union <b>TOUT DROIT</b>   |                              | 17,1         | 73,6    |
| RN1   | Giratoire Mangot-Vulcin <b>TOURNEZ A DROITE</b>   |                              | 18,2         | 72,5    |
| RD3   | Giratoire Centre Hospitalier <b>TOUT DROIT</b>  |                              | 18,9         | 71,8    |
| RD3   | Giratoire Durocher <b>TOURNEZ A DROITE</b>  |                              | 21,5         | 69,2    |
| RD3   | Ecole de Pelletier  |                              | 23,6         | 67,1    |
|       | <b>2ème TOUR</b>  |                              |              |         |
| RN1   | Giratoire Pelletier <b>TOURNEZ A DROITE</b>   |                              | 24,4         | 66,3    |
| RN1   | Giratoire Tilo continuez <b>TOUT DROIT</b> direction <b>LE LAMENTIN</b>                 |                              | 24,6         | 66,1    |
| RN1   | Giratoire Sarrault continuez <b>TOUT DROIT</b>  |                              | 25,4         | 65,3    |
| RN1   | Union <b>RADAR = 90Km/h</b>   |                              | 26,0         | 64,7    |
| RN1   | Giratoire Union continuez <b>TOUT DROIT</b>   |                              | 27,3         | 63,4    |
| RD3   | Giratoire Mangot-Vulcin <b>TOURNEZ A DROITE</b>   |                              | 28,4         | 62,3    |
| RD3   | Giratoire As <b>TOURNEZ A DROITE</b>  |                              | 31,7         | 59,0    |
| RD3   | Ecole de Pelletier  |                              | 33,8         | 56,9    |
| RN1   | Giratoire Pelletier <b>TOURNEZ A GAUCHE</b> Direction <b>Le ROBERT</b>                  |                              | 34,6         | 56,1    |
|       | <b>ROBERT</b>   |                              |              |         |
| RN1   | Augrain <b>RADAR = 90Km/h</b>   | <b>PM 3 Cat</b>              | 36,4         | 54,3    |
| RN1   | 1 <sup>ère</sup> Entrée <b>ROBERT TOURNEZ A DROITE</b> direction <b>FRANCOIS</b>        |                              | 38,0         | 52,7    |
| RD1A  | Giratoire Saint-Christophe continuer <b>TOUT DROIT</b> direction <b>FRANCOIS</b>        |                              | 38,2         | 52,5    |
| RD1   | <b>Four-à-Chaux RADAR = 50Km/h</b>  | <b>Ravitaillement Ouvert</b> | 40,6         | 50,1    |
| RD1   | Giratoire Reynoir <b>TOURNEZ A DROITE</b> direction <b>FRANCOIS</b>                     | <b>SPRINT 2</b>              | 42,7         | 48,0    |
|       | <b>FRANCOIS</b>   |                              |              |         |
| RD1   | Sommet Chopotte   | <b>PM 3 Cat</b>              | 44,7         | 46      |
|       | <b>MI-COURSE</b>  | <b>MI COURSE</b>             |              |         |
| RD1   | Giratoire Stade du <b>FRANCOIS</b> continuez <b>TOUT DROIT</b>                          |                              | 47,3         | 43,4    |
| RN6   | Giratoire Marcienne <b>TOURNEZ A GAUCHE</b> direction <b>SAINT-ESPRIT</b>               |                              | 47,8         | 42,9    |
| VC    | Cimetière du <b>FRANCOIS TOURNEZ A DROITE</b> direction <b>SAINT-ESPRIT</b>             |                              | 48,2         | 42,5    |
| RN6   | Sommet Bisette  |                              | 51,9         | 38,8    |

| SAINT-ESPRIT  |   |   |      |      |
|---------------|---|---|------|------|
| RD6           | Bourg SAINT-ESPRIT  |   | 56,5 | 34,2 |
| RN8           | Croisée EDF <b>TOURNEZ A GAUCHE</b> direction PETIT-BOURG                                   |   | 59,4 | 31,3 |
| RIVIERE-SALEE |   |   |      |      |
| RN7           | Stade de PETIT-BOURG  | <b>SPRINT 3</b>   | 61,0 | 29,7 |
| RN5           | Giratoire de PETIT-BOURG <b>TOURNEZ A DROITE</b> direction LAMENTIN                         |   | 61,2 | 29,5 |
| DUCOS         |   |   |      |      |
| RN5           | Giratoire Cocotte continuez <b>TOUT DROIT</b> direction LAMENTIN                            |   | 64,6 | 26,1 |
| RN5           | Giratoire Champigny continuez <b>TOUT DROIT</b> direction LAMENTIN                          |   | 64,8 | 25,9 |
| RN5           | Carrère <b>RADAR = 90Km/h</b>   |   | 67,7 | 23,0 |
| LAMENTIN      |   |   |      |      |
| RD3           | Sortie échangeur Aéroport <b>TOURNEZ A DROITE</b> direction LAMENTIN                        |   | 69,6 | 21,1 |
| RD3           | Giratoire TCSP continuez <b>TOUT DROIT</b> direction LE ROBERT                              | <b>Ravitaillement Fermé</b>   | 71,3 | 19,4 |
| RD3           | Giratoire Pont-Vert continuez <b>TOUT DROIT</b> direction LE ROBERT                         |   | 71,8 | 18,9 |
| RD3           | Giratoire Hall des sports continuez <b>TOUT DROIT</b>                                       | <b>SPRINT 4</b>   | 72,0 | 18,7 |
| RN1           | Giratoire Gendarmerie <b>TOURNEZ A DROITE</b> direction LE ROBERT                           |   | 72,3 | 18,4 |
| RN1           | Giratoire Mangot-Vulcin continuez <b>TOUT DROIT</b>   |   | 73,1 | 17,6 |
| RN1           | Giratoire Union 3 <sup>ème</sup> sortie <b>TOURNEZ A DROITE</b> direction LE ROBERT         |   | 74,0 | 16,7 |
| RN1           | Union <b>RADAR = 90Km/h</b>   |   | 74,8 | 15,9 |
| RN1           | Giratoire Sarrault continuez <b>TOUT DROIT</b> direction LE ROBERT                          |   | 75,9 | 14,8 |
| RN1           | Giratoire Tilo continuez <b>TOUT DROIT</b> direction LE ROBERT                              |   | 76,9 | 13,8 |
| RN1           | Giratoire Pelletier continuez <b>TOUT DROIT</b> direction LE ROBERT                         | <b>25km</b>   | 77,5 | 13,2 |
| ROBERT        |   |   |      |      |
| RN1           | Augrain <b>RADAR = 70Km/h</b>   |   | 78,3 | 12,4 |
| RN1           | Sommet Augrain descente rapide  | <b>10km</b>   | 79,5 | 11,2 |
| RN1           | Giratoire Mansarde continuez <b>TOUT DROIT</b> direction LE GROS-MORNE                      |   | 81,2 | 9,5  |
| RN1           | Giratoire Maternité 3 <sup>ème</sup> sortie <b>TOURNEZ A GAUCHE</b> direction LE GROS-MORNE |   | 84,0 | 6,7  |
| RD1           | Quartier Mont-Vert  |   | 84,1 | 6,6  |
| RD1           | Quartier l'Heureux  |   | 84,7 | 6,0  |
| RD1           | Sommet Vert-Pré <b>TOURNEZ A GAUCHE</b> direction LE GROS-MORNE                             | <b>PM 2 Cat</b>   | 85,0 | 5,7  |
| RD1           | Bourg du Vert-Pré <b>TOURNEZ A DROITE</b> direction LE GROS-MORNE                           | <b>5km</b>  | 85,1 | 5,6  |
| RD1           | Rivière-Pomme Descente sinueuse   |   | 86,9 | 3,8  |
| GROS-MORNE    |   |   |      |      |
| RD1           | Croisée RD3B  | <b>2km</b>  | 88,7 | 2,0  |
| RD1           | Croix Girin   | <b>1km</b>  | 89,7 | 1,0  |
| RN3           | <b>ARRIVÉE : GROS-MORNE FACE AU DISPENSAIRE</b>   |  | 90,7 | 0,0  |

La déviation des véhicules se trouve à 500m de l'arrivée pour intégrer le stationnement sur le parking du stade.  
Seul les véhicules officiels de course pourront passer la ligne.

#### DETAIL DES OPERATIONS ARRIVÉE

**ZONE ARRIVÉE : Quartier Course**

Permanence & Délibération du jury : **Dispensaire Gros-Morne**

Protocole Arrivée : **Parking des taxis face à Carrefour Market**

Contrôle Médical : **Dispensaire Gros-Morne**

Douche : **Stade du Gros-Morne**

#### Vendredi 28 Avril 2017 Robert / Gros-Morne

**RASSEMBLEMENT : Intersport 11h00**

**DÉPART RÉEL 13h00** : **ROBERT** Place du 22 mai - Giratoire Saint-Christophe - Four à Chaux - Giratoire Rénoir - Four à Chaux - Giratoire St Christophe - Giratoire Mansarde - Augrain - **LAMENTIN** - Giratoire Pelletier - Giratoire Union - Giratoire Mangot Vulcin - Giratoire Centre Hospitalier - D3 - Route du Vert-Pré - Giratoire Durocher - D3A - Pelletier - Giratoire Pelletier - RN1 - Giratoire Union - Giratoire Mangot-Vulcin - Giratoire Centre Hospitalier - D3 - Route du Vert-Pré - D3A - Giratoire Durocher - D3A - Pelletier - Giratoire Pelletier - **ROBERT** - Augrain - 1<sup>ère</sup> entrée Robert - Giratoire Saint-Christophe - Four-à-chaux - Giratoire Reynoard - Chopotte - **FRANCOIS** - Giratoire Martienne - François bourg - Bissette - **SAINT-ESPRIT** - Bourg Saint-Esprit - Croisée EDF - Petit-bourg - Giratoire Petit Bourg - **DUCOS** - Giratoire Cocotte - **LAMENTIN** - Carrère - Echangeur Aéroport - Intersport - Giratoire - Place d'Armes - Giratoire Union - Giratoire Pelletier - **ROBERT** - Augrain - Giratoire Mansarde - Giratoire Maternité - D1 - Moulin-à-vent - Mont-vert - D3 - Vert-Pré - D1 - Rivière-Pomme - Route de Vert-Pré - Croix-Girin - **GROS-MORNE**.

**ARRIVÉE : DISPENSAIRE GROS-MORNE**



### Les difficultés du jour :

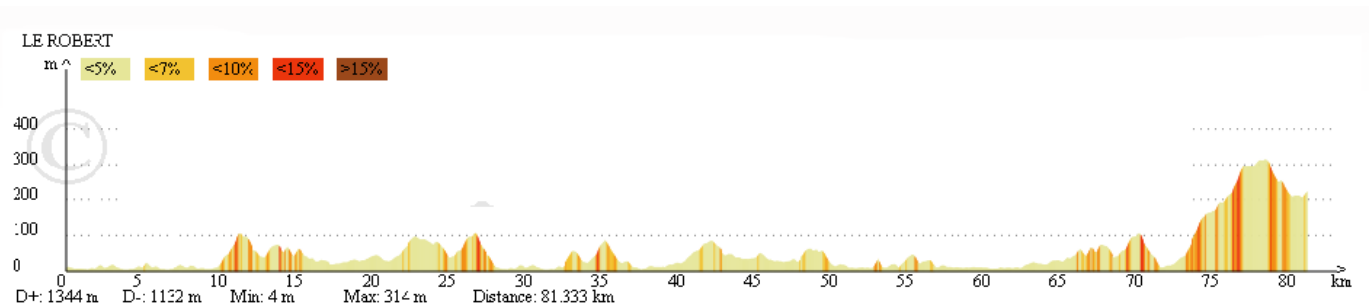
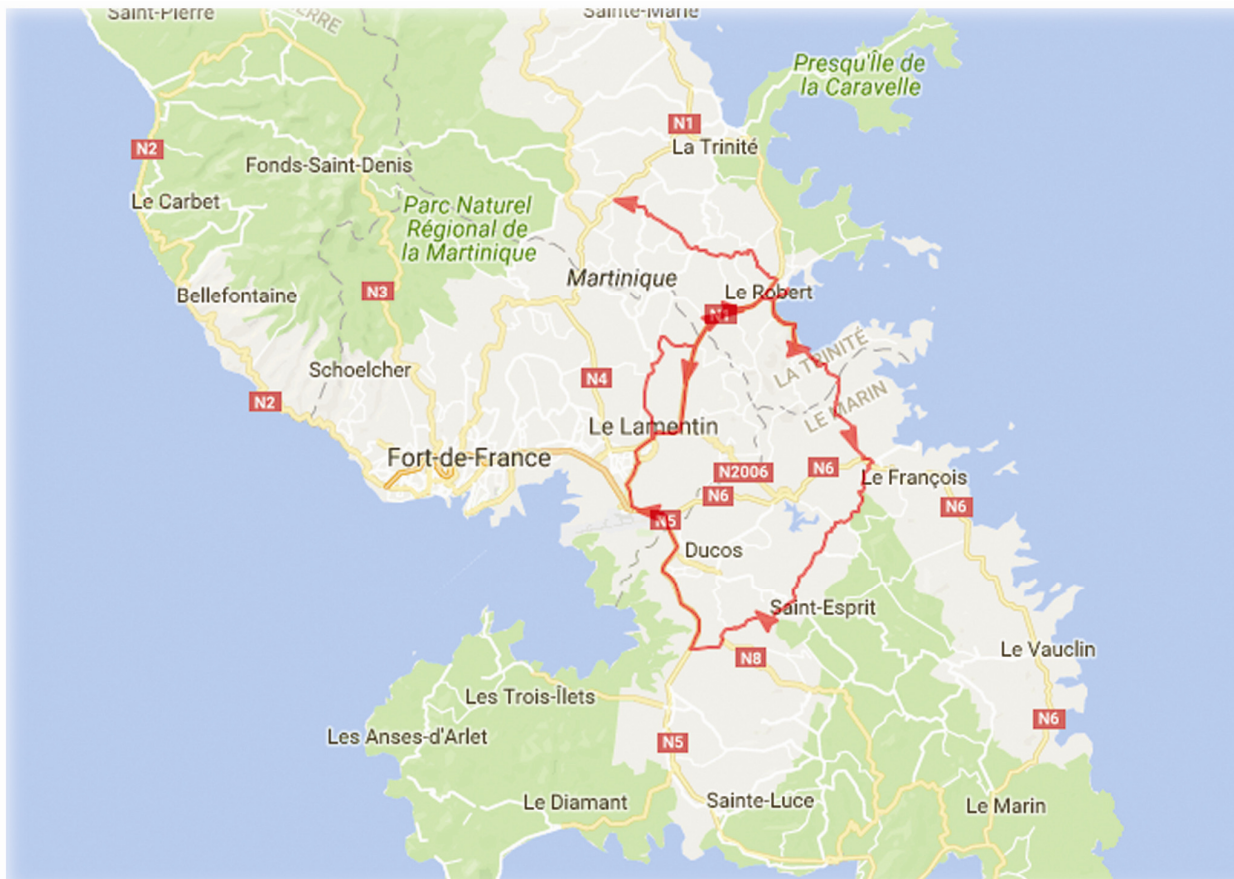
Km 03,100 Radar 50km/h quartier Four-à-Chaux le Robert  
Km 12,600 Radar 90km/h quartier Augrain le Robert  
Km 16,300 Radar 90km/h quartier Union Le Lamentin  
Km 26,000 Radar 90km/h quartier Union Le Lamentin  
Km 67,700 Radar 90km/h quartier Carrère Ville Le Lamentin  
Km 74,800 Radar 90km/h quartier Union Le Lamentin  
Sommet Augrain Col 2 Ville le Robert  
Sommet Chopotte Col 2 Ville le François  
Sommet col 2 Vert-Pré Ville le Robert

### Meilleur Grimpeur :

Km 59,300 Sommet Augrain Col 2 Ville le Robert  
Km 64,700 Sommet Chopotte col 2 Ville le François  
Km 85,000 Sommet Vert-Pré col 2 Ville le Robert

### Sprint :

Km 06,400 Usine Danone N°1 Ville le Robert  
Km 41,000 Ets Merine Ville le Robert  
Km 61,000 Station essence Vito Petit-Bourg Ville Rivière-Salée  
Km 72,000 Intersport N°3 Ville Le Lamentin



12ème EDITION TOUR CYCLISTE JUNIOR DE MARTINIQUE  
Samedi 29 Avril 2017

En ligne : Saint-Pierre / Fort-de-France 87km400

Subventionnée par la Ville de Fort-de-France

13h00 Rassemblement : Centre Nautique de Saint-Pierre

13h30 Signature coureurs et Assistants / Protocole départ Centre Nautique Saint-Pierre

14h15 Appel des coureurs

14h30 Départ




VILLE DE SAINT-PIERRE  
MARTINIQUE



Ville de Fort-de-France

| Route | DETAILS DU PARCOURS   | Indications               | Kilométrages |         |
|-------|---|---------------------------|--------------|---------|
|       |   | Légende                   | Départ       | Arrivée |
|       |   |                           |              |         |
|       | <b>ITINERAIRES</b>  |                           |              |         |
|       | <b>SAINT PIERRE</b>   |                           |              |         |
| RC    | <b>RASSEMBLEMENT – CONTROLE - ZONE DEPART : CENTRE NAUTIQUE</b>           |                           | 0,0          |         |
| RD10  | Place Bertin  |                           | 0,5          |         |
| RD10  | Sortie Saint-Pierre direction CARBET                                      |                           | 1,0          |         |
|       | <b>CARBET</b>   |                           |              |         |
| RN2   | Tunnel sinueux  |                           | 1,3          |         |
| RN2   | Gendarmerie Carbet <b>RADAR = 70Km/h</b>                                  |                           | 2,0          |         |
| RN2   | Ecole Boulevard du bord de mer Zone de ralentisseur                       |                           | 3,6          |         |
| RN2   | Giratoire Marouba <b>DEMI-TOUR</b>  |                           | 5,1          |         |
| RN2   | <b>Gendarmerie RADAR = 70Km/h</b>   | <b>SPRINT 1</b>           | 7,9          |         |
|       | Tunnel SINUEUX  |                           | 8,9          |         |
|       | <b>SAINT-PIERRE</b>   |                           |              |         |
| RN2   | Rue Victor Hugo traversée sinueuse et zone RALENTISSEUR                   |                           | 9,7          |         |
| RN2   | Stade Saint Pierre <b>TOURNEZ A GAUCHE direction PRÊCHEUR</b>             |                           | 11,0         |         |
| RN2   | Rue Perrinon <b>TOUT DROIT direction PRÊCHEUR</b>                         |                           | 11,2         |         |
| RN2   | Rue de la Veille Halle <b>direction PRÊCHEUR</b>                          |                           | 11,9         |         |
| RN2   | Rue l'Esclave Romain <b>TOURNEZ A DROITE direction PRÊCHEUR</b>           | <b>SPRINT 2</b>           | 12,3         |         |
|       | <b>PRÊCHEUR</b>   |                           |              |         |
| RD10  | Quartier Sainte Philomène zone de RALENTISSEUR                            |                           | 17,0         |         |
| RD10  | <b>Demi-tour près du Cimetière</b>  |                           | 19,6         |         |
| RD10  | Quartier Sainte Philomène zone ralentisseur <b>direction SAINT-PIERRE</b> |                           | 22,2         |         |
|       | <b>SAINT PIERRE (2 TOURS)</b>   |                           |              |         |
| RN2   | Station essence zone sinueuse et ralentisseur <b>direction CARBET</b>     |                           | 28,1         |         |
| RN2   | Marché Saint-Pierre passage DANGEREUX                                     |                           | 28,7         |         |
| RN2   | Sortie Saint-Pierre <b>direction CARBET</b>                               |                           | 29,3         |         |
|       | <b>CARBET</b>   |                           |              |         |
| RN2   | Tunnel sinueux  |                           | 30,0         |         |
| RN2   | Gendarmerie Carbet <b>RADAR = 70Km/h</b>                                  |                           | 31,0         |         |
| RN2   | Ecole Boulevard du bord de mer Zone de ralentisseur                       |                           | 32,4         | 55,0    |
| RN2   | Giratoire Marouba <b>DEMI-TOUR</b>  |                           | 33,9         | 53,5    |
| RN2   | <b>Gendarmerie RADAR = 70Km/h</b>   |                           | 34,6         | 52,8    |
| RN2   | Tunnel sinueux  |                           | 37,6         | 49,8    |
|       | <b>SAINT-PIERRE</b>   |                           |              |         |
| RN2   | Rue Victor Hugo traversée sinueuse et zone RALENTISSEUR                   |                           | 38,5         | 48,9    |
| RN2   | Stade Saint Pierre <b>TOURNEZ A GAUCHE direction PRÊCHEUR</b>             |                           | 39,8         | 47,6    |
| RN2   | Rue Perrinon <b>TOUT DROIT direction PRÊCHEUR</b>                         | <b>Ravitailmt. Ouvert</b> | 40,0         | 47,4    |
| RN2   | Rue de la Veille Halle <b>direction PRÊCHEUR</b>                          |                           | 40,0         | 47,4    |
| RN2   | Rue l'Esclave Romain <b>TOURNEZ A DROITE direction PRÊCHEUR</b>           | <b>SPRINT 3</b>           | 41,0         | 46,4    |
|       | <b>MI-COURSE</b>  | <b>MI COURSE</b>          |              |         |
|       | <b>PRÊCHEUR</b>   |                           |              |         |
| RD10  | Quartier Sainte Philomène zone de RALENTISSEUR                            |                           | 45,8         | 41,6    |
| RD10  | <b>Demi-tour près du Cimetière</b>  |                           | 48,4         | 39,0    |
| RD10  | Quartier Sainte Philomène zone ralentisseur <b>direction SAINT-PIERRE</b> |                           | 50,9         | 36,5    |
|       | <b>SAINT-PIERRE (DIRECTION FORT-DE-France)</b>                            |                           |              |         |
| RN2   | Station essence zone sinueuse et ralentisseur <b>direction CARBET</b>     |                           | 56,8         | 30,6    |
| RN2   | Marché Saint-Pierre passage DANGEREUX                                     |                           | 57,6         | 29,8    |
| RN2   | Sortie Saint-Pierre <b>direction CARBET</b>                               |                           | 58,1         | 29,3    |

| CARBET  |  |   |      |      |
|---|--|---|------|------|
| RN2   | Tunnel sinueux   |   | 59,0 | 28,4 |
| RN2   | Gendarmerie Carbet <b>RADAR = 70Km/h</b>                                 |   | 61,0 | 26,4 |
| RN2   | Ecole Boulevard du bord de mer Zone de ralentisseur                      |   | 61,2 | 26,2 |
| RN2   | Giratoire Marouba <b>TOUT DROIT direction FORT-DE-FRANCE</b>             | 25km  | 62,6 | 24,8 |
| RN2   | Sommet Morne-aux-bœufs après descente RAPIDE                             | PM 3 Cat  | 64,8 | 22,6 |
| BELLEFONTAINE   |  |   |      |      |
| RN2   | Traversée du bourg PRUDENCE  | Ravitailmnt. Fermé  | 69,0 | 18,4 |
| RN2   | Côte Cheval-Blanc (usine EDF) après descente RAPIDE                      | PM 3 Cat  | 71,3 | 16,1 |
| RN2   | Côte Fond-Boucher après descente RAPIDE                                  |   | 74,1 | 13,3 |
| CASE – PILOTE   |  |   |      |      |
| RN2   | Vétiver  |   | 75,8 | 11,6 |
| RN2   | Giratoire station essence <b>TOUT DROIT descente RAPIDE</b>              | 10km  | 76,7 | 10,7 |
| SCHOELCHER  |  |   |      |      |
| RN2   | Giratoire La Colline <b>TOUT DROIT descente direction FORT DE FRANCE</b> |   | 79,7 | 7,7  |
| RN2   | Fond-Lahaye <b>TOUT DROIT direction FORT DE FRANCE</b>                   |   | 80,8 | 6,6  |
| RN2   | Côte de Fond-Lahaye après DESCENTE                                       | 5km   | 82,4 | 5,0  |
| RN2   | Schoelcher   | 4km   | 83,4 | 4,0  |
| RN2   | Giratoire Madiana <b>TOUT DROIT direction FORT DE FRANCE</b>             |   | 83,9 | 3,5  |
| RN2   | Giratoire Batelière <b>TOUT DROIT direction FORT DE FRANCE</b>           | 3km   | 84,4 | 3,0  |
| RN2   | Giratoire Pointe de Jaham <b>direction FORT DE FRANCE</b>                |   | 84,8 | 2,6  |
| RN2   | Echangeur Rond-Point <b>TOURNEZ A DROITE direction FORT DE FRANCE</b>    |   | 84,9 | 2,5  |
| FORT-DE-FRANCE  |  | SPRINT 4  |      |      |
| RN2   | Giratoire Stade Louis-Achille <b>TOUT DROIT direction FORT DE FRANCE</b> | 2km   | 85,5 | 1,9  |
| RN2   | Giratoire Lycée Schoelcher zone ralentisseur DESCENTE                    | 1km   | 86,2 | 1,2  |
| RN2   | Giratoire Rive-droite zone SINUEUSE                                      |   | 86,7 | 0,7  |
| RN2   | Giratoire Hôtel Simon tourner à gauche zone SINUEUSE                     |   | 86,9 | 0,5  |
| RN2   | Giratoire Pointe Simon tourner à droite zone SINUEUSE                    |   | 87,2 | 0,2  |
| <b>ARRIVEE : BOULEVARD ALFASSA FACE AU MAC DONALD</b> |  |  | 87,4 | 0,0  |

Délibération du jury : Service des Sports  
17h00 Protocole Arrivée : Service des Sports

Contrôle Médical : Service des Sports  
Douche : Service des Sports

### Samedi 29 Avril 2017 Saint-Pierre / Fort-de-France

#### RASSEMBLEMENT : Centre Nautique Saint-Pierre 13h00 DÉPART 14h30

**SAINT-PIERRE** – Station essence – Place Bertin – CARBET - Tunnel - Bd Bord de mer – Giratoire Marouba (demi-tour) – Bd Bord de mer – Tunnel – SAINT-PIERRE – Traversée bourg – Stade – Centre Nautique – PRECHEUR – Sainte-Philomène – Cimetièrre (demi-tour) – Sainte-Philomène – SAINT-PIERRE – Centre Nautique (2<sup>ème</sup> tour) – Station essence - Place Bertin – CARBET - Tunnel - Bd Bord de mer – Giratoire Marouba (demi-tour) – Bd Bord de mer – Tunnel – SAINT-PIERRE – Traversée bourg – Stade – Centre Nautique – PRECHEUR – Sainte-Philomène – Cimetièrre (demi-tour) – Sainte-Philomène – SAINT-PIERRE – Centre Nautique – Station essence - Place Bertin – CARBET - Tunnel - Bd Bord de mer – Giratoire Marouba – Morne-aux-bœufs - BELLEFONTAINE – Usine EDF – Cheval-Blanc – CASE PILOTE – Vétiver – SCHOELCHER – La Colline – Fond-Lahaye – Madiana – Pointe de Jaham – FORT DE FRANCE - Rond-Point – Stade Louis-Achille – Lycée Schoelcher – Rive-droite – Hôtel Simon – Gare des Taxis

**ARRIVEE : BOULEVARD ALFASSA FACE AU MAC DONALD**

#### Les difficultés du jour :

Km 02,000 Radar 70km/h Gendarmerie Ville du Carbet  
Km 05,100 Demi-tour Giratoire Marouba Ville du Carbet  
Km 07,900 Radar 70km/h Gendarmerie Ville du Carbet  
Km 09,700 Traversée Rue Victor Hugo Ville de Saint-Pierre  
Km 19,600 Demi-tour près du Cimetièrre Ville du Prêcheur  
Km 28,700 Marché Saint-Pierre Ville de Saint-Pierre  
Km 31,000 Radar 70km/h Gendarmerie Ville du Carbet  
Km 33,900 Demi-tour Giratoire Marouba Ville du Carbet  
Km 34,600 Radar 70km/h Gendarmerie Ville du Carbet  
Km 38,500 Traversée Rue Victor Hugo Ville de Saint-Pierre  
Km 48,400 Demi-tour près du Cimetièrre Ville du Prêcheur  
Km 57,600 Marché Saint-Pierre Ville de Saint-Pierre  
Km 64,800 Sommet Morne-aux-bœufs Ville du Carbet  
Km 71,300 Sommet Cheval-Blanc (EDF) Ville de Bellefontaine  
Km 74,100 Sommet Fond-Boucher Ville de Case-Pilote

**Meilleur Grimpeur :**

Km 64,800 Sommet Morne-aux-bœufs Ville du Carbet

Km 71,300 Sommet Côte de Cheval Blanc (EDF) Ville de Bellefontaine

**Sprint :**

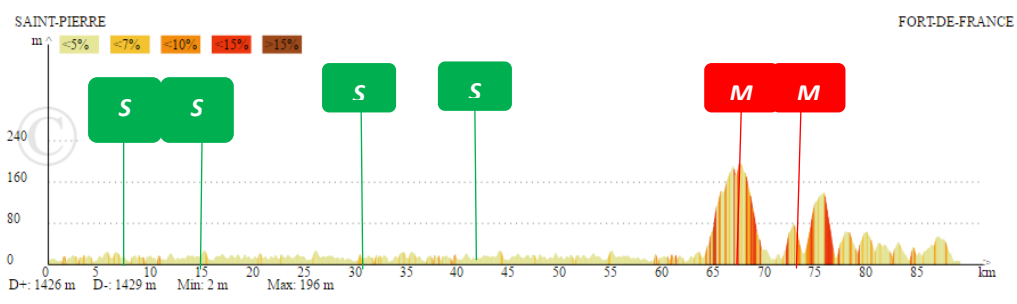
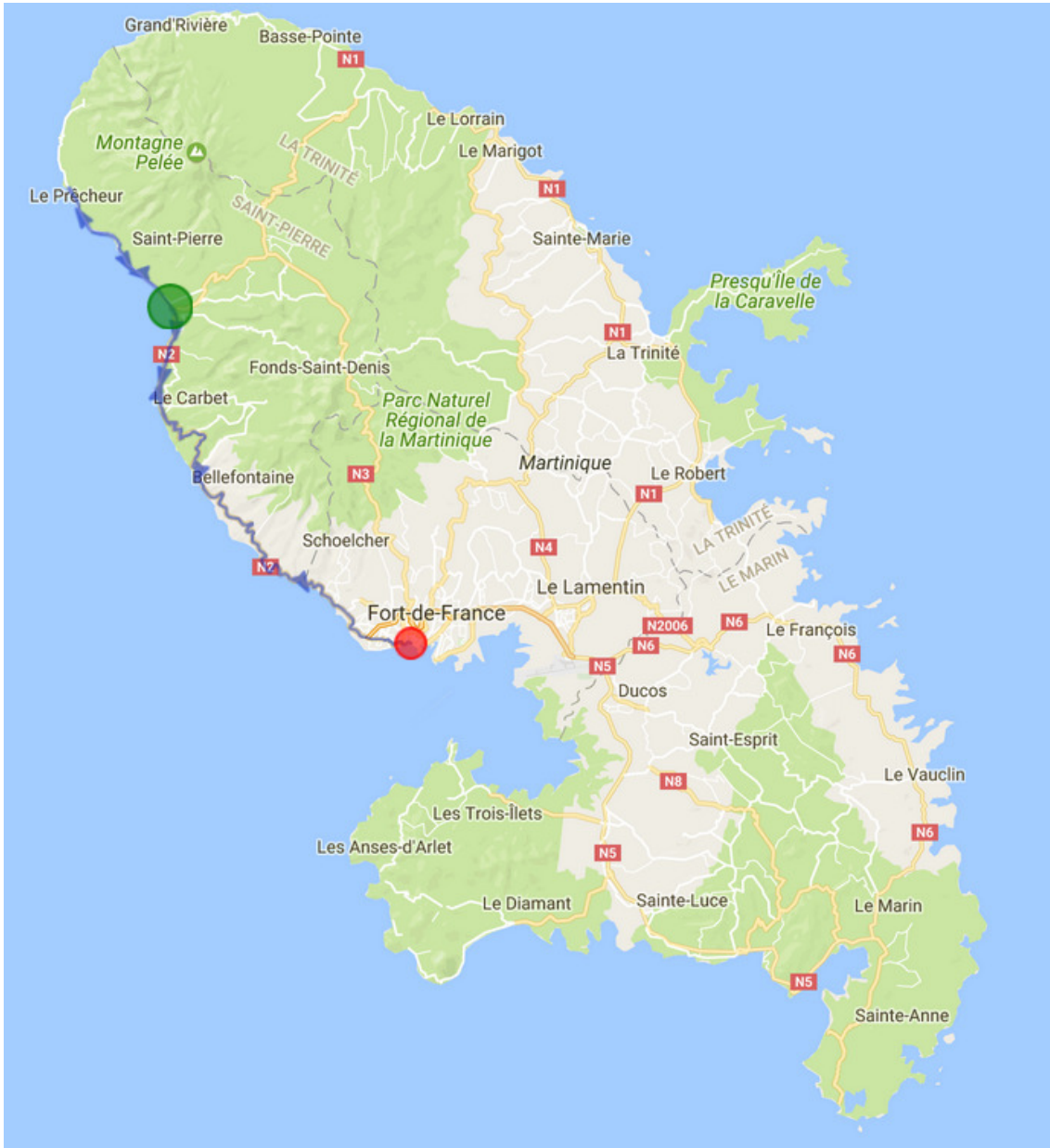
Km 07,700 Gendarmerie Carbet 1<sup>er</sup> passage Ville du Carbet

Km 15,200 Rue de l'Esclave Romain 2<sup>ème</sup> passage Ville du Prêcheur

Km 31,000 Gendarmerie Carbet 3<sup>ème</sup> passage Ville du Carbet

Km 42,000 Rue de l'Esclave Romain 4<sup>ème</sup> passage Ville du Prêcheur

Km 62,000 Gendarmerie Carbet 5<sup>ème</sup> passage Ville du Carbet



# 12ème EDITION TOUR CYCLISTE JUNIOR DE MARTINIQUE

Dimanche 30 Avril 2017

1<sup>er</sup> tronçon

En ligne : Rivière-Pilote/ Ajoupa-Bouillon 80km700

Subventionnée par la Ville d'Ajoupa-Bouillon

Patronnée par CAP NORD

8h00 Rassemblement : Marché Rivière-Pilote


8h30 Signature coureurs et Assistants : Marché Rivière-Pilote

8h45 Appel des coureurs

9h00 Départ



| Route | DETAILS DU PARCOURS   | Indications     | Kilométrages |         |
|-------|---|-----------------|--------------|---------|
|       |   | Légende         | Départ       | Arrivée |
|       |   |                 |              |         |
|       | <b>ITINERAIRES</b>  |                 |              |         |
|       | <b>FORT DE FRANCE</b>   |                 |              |         |
| RC    | <b>RASSEMBLEMENT &amp; CONTRÔLE ZONE DEPART : MARCHÉ RIVIERE-PILOTE</b>           |                 |              |         |
|       | DÉPART : Réel place du MARCHÉ   |                 | 0,0          | 80,7    |
| RN8   | Giratoire Poirier <b>TOURNEZ A DROITE</b> direction SAINTE-LUCE                   |                 | 2,5          | 78,2    |
|       | <b>SAINTE-LUCE</b>  |                 |              |         |
| RN5   | Giratoire Gros-Raisins <b>TOURNEZ A DROITE</b> direction ANCIENNE ROUTE           |                 | 5,3          | 75,4    |
| RN5   | Carrefour Gros Raisin <b>TOURNEZ A DROITE</b>                                     |                 | 6,0          | 74,7    |
| RD7   | Corps de garde <b>CONTINUEZ TOUT DROIT</b>  |                 | 6,2          | 74,5    |
| RD7   | Carrefour Désert <b>CONTINUEZ TOUT DROIT</b> direction CERON                      |                 | 8,4          | 72,3    |
| RD7   | Giratoire Monésie 2ème sortie <b>TOURNEZ A DROITE</b> direction RN5               |                 | 10,1         | 70,6    |
| RN5   | Giratoire Céron <b>TOURNEZ A DROITE</b> direction RIVIÈRE -SALEE                  |                 | 10,8         | 69,9    |
|       | <b>RIVIÈRE-SALEE</b>  | <b>SPRINT 1</b> |              |         |
| RN5   | <b>La Fayette RADAR 70Km/h</b>  |                 | 20,6         | 60,1    |
| RN5   | Giratoire Rivière-Salée <b>CONTINUEZ TOUT DROIT</b> direction DUCOS               |                 | 21,1         | 59,6    |
| RN5   | Giratoire Petit Bourg <b>CONTINUEZ TOUT DROIT</b> direction DUCOS                 |                 | 22,9         | 57,8    |
|       | <b>DUCOS</b>  |                 |              |         |
| RN5   | Giratoire Cocotte <b>CONTINUEZ TOUT DROIT</b> direction LAMENTIN                  |                 | 26,1         | 54,6    |
| RN5   | Giratoire Champigny <b>CONTINUEZ TOUT DROIT</b> direction LAMENTIN                |                 | 26,9         | 53,8    |
| RN5   | Carrère RADAR <b>90Km/h</b>   |                 | 28,9         | 51,8    |
|       | <b>LAMENTIN</b>   |                 |              |         |
| RD3   | Prendre sortie échangeur Aéroport direction <b>LE ROBERT</b>                      |                 | 30,7         | 50,0    |
| RD3   | Giratoire Pont Vert <b>TOUT DROIT</b> direction <b>LE ROBERT</b>                  |                 | 31,8         | 48,9    |
| RD3   | Intersport  | <b>SPRINT 2</b> | 32,3         | 48,4    |
| RD3   | Giratoire Hall des Sports <b>CONTINUEZ TOUT DROIT</b>                             |                 | 32,6         | 48,1    |
| RD3   | Giratoire Place d'Armes <b>CONTINUEZ TOUT DROIT</b> direction <b>LE ROBERT</b>    |                 | 32,8         | 47,9    |
| RN1   | Giratoire Gendarmerie <b>TOURNEZ A DROITE</b> direction <b>LE ROBERT</b>          |                 | 33,4         | 47,3    |
| RN1   | Giratoire Mangot Vulcin <b>CONTINUEZ TOUT DROIT</b>                               |                 | 34,2         | 46,5    |
| RN1   | Giratoire Union 3ème sortie <b>TOURNEZ A DROITE</b> direction <b>LE ROBERT</b>    |                 | 35,3         | 45,4    |
| RN1   | Union RADAR <b>90Km/h</b>   | <b>SPRINT 3</b> | 36,2         | 44,5    |
| RN1   | Giratoire Sarault <b>CONTINUEZ TOUT DROIT</b> direction <b>LE ROBERT</b>          |                 | 37,2         | 43,5    |
| RN1   | Giratoire Tilo <b>CONTINUEZ TOUT DROIT</b> direction <b>LE ROBERT</b>             |                 | 37,9         | 42,8    |
| RN1   | Giratoire Pelletier <b>CONTINUEZ TOUT DROIT</b> direction <b>LE ROBERT</b>        |                 | 38,9         | 41,8    |
|       | <b>ROBERT</b>   |                 |              |         |
|       | <b>MI COURSE</b>  |                 |              |         |
| RN1   | Augrain RADAR <b>90Km/h</b>   |                 | 39,3         | 40,9    |
| RN1   | Sommet Augrain COL 2  | <b>PM 2 Cat</b> | 40,3         | 40,4    |
| RN1   | Giratoire Mansarde <b>CONTINUEZ TOUT DROIT</b> direction LA TRINITE               |                 | 42,5         | 38,2    |
| RN1   | Cité Mansarde   | <b>SPRINT 4</b> | 43,0         | 37,7    |
| RN1   | Giratoire Maternité <b>CONTINUEZ TOUT DROIT</b> direction LA TRINITE              |                 | 43,3         | 37,4    |
| RN1   | Giratoire Gaschette <b>CONTINUEZ TOUT DROIT</b>                                   |                 | 44,2         | 36,5    |
| RN1   | Sommet Lestrade COL 2   | <b>PM 2 Cat</b> | 45,5         | 35,2    |
| RN1   | Giratoire Pte Jean-Claude <b>CONTINUEZ TOUT DROIT</b> direction LA TRINITE        |                 | 46,8         | 33,9    |
|       | <b>TRINITE</b>  |                 |              |         |
| RN1   | Giratoire Bac <b>CONTINUEZ TOUT DROIT</b> direction SAINTE-MARIE                  |                 | 48,9         | 31,8    |
| RN1   | Giratoire Desmarinière 2ème sortie <b>TOURNEZ A DROITE</b> direction SAINTE-MARIE |                 | 49,7         | 31,0    |

|                       |  |   |      |      |
|-----------------------|--|---|------|------|
| RN1                   | Sommet Foyer de Charité COL 3  |   | 53,2 | 27,5 |
| RN1                   | Foyer charité RADAR <b>70km/h</b>  | <b>PM 3 Cat</b>   | 53,6 | 27,1 |
| <b>SAINTE MARIE</b>   |  |   |      |      |
| RN1                   | Sommet Derrière Morne  |   | 56,8 | 23,9 |
| RN1                   | Pont Delasalle   |   | 59,3 | 21,4 |
| RN1                   | Giratoire Venkatapen <b>CONTINUEZ TOUT DROIT direction MARIGOT</b>                   |   | 59,9 | 20,8 |
| RN1                   | Sommet Charpentier COL 2   |   | 63,2 | 17,5 |
| <b>MARIGOT</b>        |  |   |      |      |
| RN1                   | Sommet Plateforme COL 2 après descente rapide et sinueuse attention virage DANGEREUX | <b>PM 2 Cat</b>   | 65,2 | 15,5 |
| <b>LORRAIN</b>        |  |   |      |      |
| RN1                   | Giratoire Station essence descente RAPIDE ET SINUEUSE                                |   | 69,3 | 11,4 |
| RN1                   | Bourg du Lorrain zone ralentisseur après descente direction AJOUA-BOUILLON           | <b>10km</b>   | 70,3 | 10,4 |
| RN1                   | Sommet Vivé COL 2 après descente RAPIDE  | <b>PM 2 Cat</b>   | 71,8 | 8,9  |
| <b>AJOUA-BOUILLON</b> |  |   |      |      |
| RN1                   | Après Rivière ROUGE  | <b>5km</b>  | 75,8 | 4,9  |
| RN1                   | CAP NORD   | <b>4km</b>  | 77,0 | 3,7  |
| RN1                   | Giratoire du Poteau 2ème sortie <b>TOURNEZ A DROITE direction AJOUA-BOUILLON</b>     |   | 77,2 | 3,5  |
| RN1                   | Entrée Quartier DEMARE <b>CONTINUEZ TOUT DROIT direction AJOUA-BOUILLON</b>          | <b>3km</b>  | 77,3 | 3,4  |
|                       | Panneau annonçant la VILLE   | <b>2km</b>  | 78,3 | 2,4  |
| RN1                   | Sance (garage)   | <b>1km</b>  | 79,5 | 1,2  |
| RC                    | ARRIVÉE : MARIE AJOUA BOUILLON ZONE RALENTISSEUR COL 2                               |  <b>PM 2 Cat</b> | 80,7 | 0,0  |

Délibération du jury : Mairie d'Ajoupa-Bouillon

Contrôle Médical : Mairie d'Ajoupa-Bouillon

17h00 Protocole Arrivée : Face à la Mairie d'Ajoupa-Bouillon

Douche : Service Technique d'Ajoupa-Bouillon

### Dimanche 30 Avril 2017 Rivière-Pilote / Ajoupa-Bouillon

#### RASSEMBLEMENT : Marché Rivière-Pilote 07h30

**DÉPART 09h00 : RIVIERE-PILOTE** – Giratoire Poirier – **SAINTE-LUCE** - Giratoire Gros-Raisin (Espace Sud) – Ancienne route – Corps de Garde – Désert – Monésie – Giratoire Céron – RN5 - **RIVIERE-SALEE** – Giratoire Rivière-Salée – Giratoire Petit-Bourg – **DUCCOS** - Génipa – Giratoire Cocotte – Carrère – **LAMENTIN** - Gaigneron – Giratoire Palais des sports – Giratoire Gendarmerie – Giratoire Mangot-Vulcin – Union – Giratoire Sarrault – Giratoire Pelletier – **ROBERT** - Augrain – Giratoire Mansarde – Lestrade – **TRINITE** – Brin d'amour – Foyer de charité – **SAINTE-MARIE** – Derrière Morne – Belle Etoile - Charpentier – **MARIGOT** – Plateforme – Bourg – **LORRAIN** – Bourg - Vivé – **AJOUA-BOUILLON** – Giratoire du Poteau – Falaise - Sance

#### ARRIVEE : Mairie AJOUA-BOUILLON

#### Les difficultés du jour :

Km 20,600 Radar 70km/h Lafayette Ville de Rivière-Salée  
 Km 28,900 Radar 90km/h Carrère Ville du Lamentin  
 Km 36,200 Radar 90km/h Union Ville du Lamentin  
 Km 39,300 Radar 70km/h Augrain Ville du Robert  
 Km 40,300 Sommet Augrain Ville du Robert  
 Km 45,500 Sommet Lestrade Ville du Robert  
 Km 53,200 Sommet Foyer de charité Ville de Trinité  
 Km 53,600 Radar 70km/h Foyer de charité Ville du Robert  
 Km 65,200 Sommet Plateforme Ville du Marigot  
 Km 70,300 Bourg du Lorrain Zone ralentisseur Ville du Lorrain  
 Km 71,800 Sommet Vivé Ville du Lorrain  
 Km 80,700 Côte & Ligne arrivée, Zone ralentisseurs Ville d'Ajoupa-Bouillon

#### Meilleur Grimpeur :

Km 40,300 Sommet Augrain Ville du Robert  
 Km 45,500 Sommet Lestrade Ville du Robert  
 Km 53,600 Sommet Foyer Charité Ville de Trinité  
 Km 65,200 Sommet Plateforme Ville du Marigot  
 Km 71,800 Sommet Vivé Ville du Lorrain  
 Km 80,700 Mairie & Ligne d'arrivée Ville d'Ajoupa-Bouillon

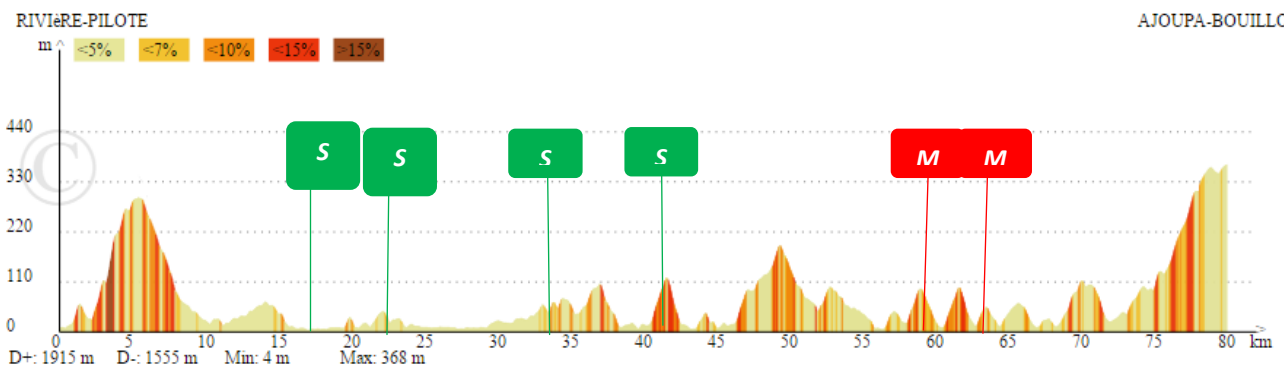
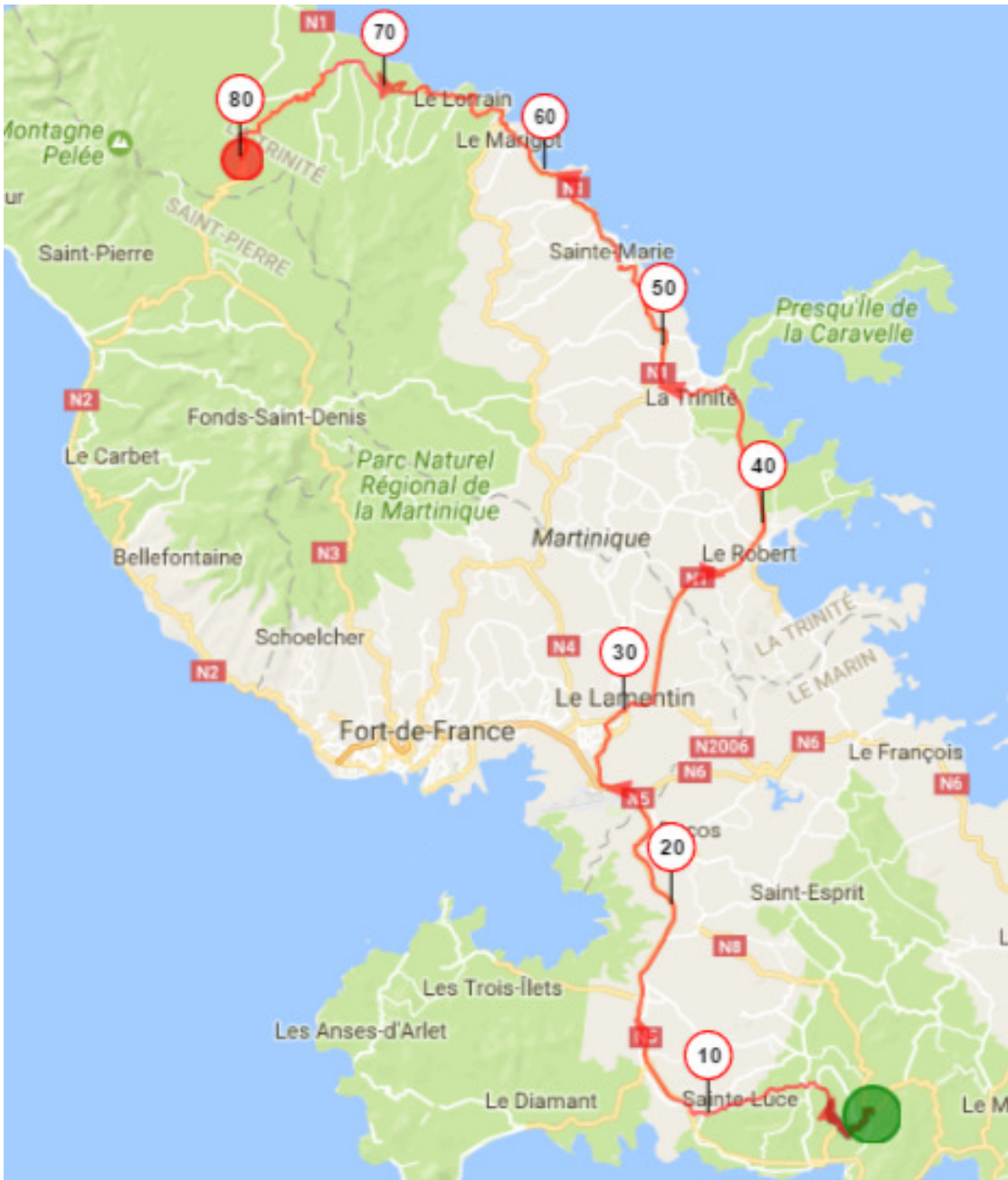
**Sprint :**

Km 17,400 Echangeur Diamant Ville de Rivière-Salée

Km 32,300 Face à Intersport Ville du Lamentin

Km 36,000 Station Total Ville du Lamentin

Km 43,000 Mansarde face à Somarec Ville du Robert



12ème EDITION TOUR CYCLISTE JUNIOR DE MARTINIQUE  
Dimanche 30 Avril 2017

2ème tronçon

Contre-la-montre individuel : Basse-Pointe/ Ajoupa-Bouillon 8km600

Subventionnée par la Ville de Basse-Pointe

Patronné par CAP NORD

14h00 Rassemblement :

14h30 Signature coureurs et Assistants :

14h45 Appel des coureurs

15h00 Départ



| Route | DETAILS DU PARCOURS   | Indications      | Kilomètres |         |
|-------|---|------------------|------------|---------|
|       |   | Légende          | Départ     | Arrivée |
|       | ITINERAIRES   |                  |            |         |
|       | BASSE-POINTE  |                  |            |         |
| RC    | RASSEMBLEMENT – CONTRÔLE – ZONE DEPART : Basse Pointe (Marché)          |                  | 0,0        | 8,6     |
| RN1   | DÉPART : Marché Basse-Pointe<br>Salle des fêtes                         |                  | 1,0        | 7,6     |
|       | <b>MI-COURSE</b>  | <b>MI COURSE</b> | 4,3        | 4,3     |
| RN3   | Giratoire Les Poteaux <b>TOURNEZ A DROITE</b> direction AJOUPA-BOUILLON |                  | 4,8        | 3,8     |
|       | AJOUPA-BOUILLON   |                  |            |         |
| RN3   | Entrée Démarre  |                  | 5,6        | 3,0     |
| RN3   | Panneaux annonçant la ville   |                  | 6,6        | 2,0     |
| RN3   | Sance (garage)  | <b>1Km</b>       | 7,6        | 1,0     |
| RN3   | <b>ARRIVÉE MAIRIE AJOUPA-BOUILLON</b>                                   |                  | 8,6        | 0,0     |

Délibération du jury : Mairie AJOUPA-BOUILLON  
17h00 Protocole Arrivée : Mairie AJOUPA-BOUILLON

Contrôle Médical : Mairie AJOUPA-BOUILLON  
Douche : Service Technique

**Dimanche 30 Avril 2017**

**3ème Etape / 2ème Tronçon**

**RASSEMBLEMENT : 14h00**

**DÉPART 15h00: BASSE-POINTE** - Marché – RN1 – Salle des fêtes - Giratoire Poteaux – **AJOUPA-BOUILLON** – Entrée Démarre – Sance (Garage).

**ARRIVEE : 17h00 MAIRIE AJOUPA-BOUILLON** Distance : 08Km600

**DETAIL DES OPERATIONS ARRIVÉE**

**ZONE ARRIVÉE : Quartier Course**

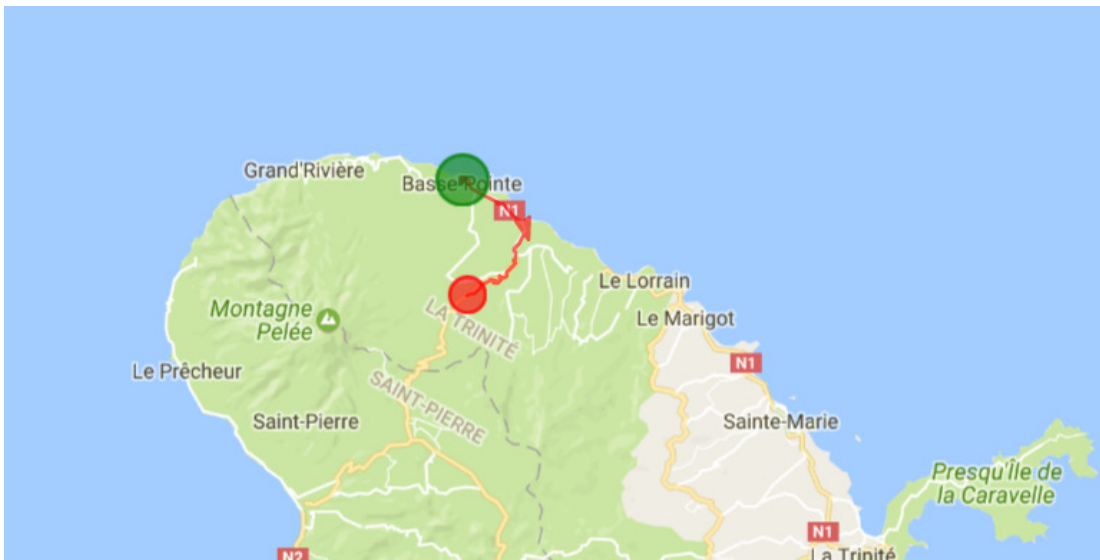
Permanence & Délibération du jury : **Mairie Ajoupa-Bouillon**

Protocole Arrivée : **Face à la Mairie Ajoupa-Bouillon**

Contrôle Médical : **Mairie Ajoupa-Bouillon**

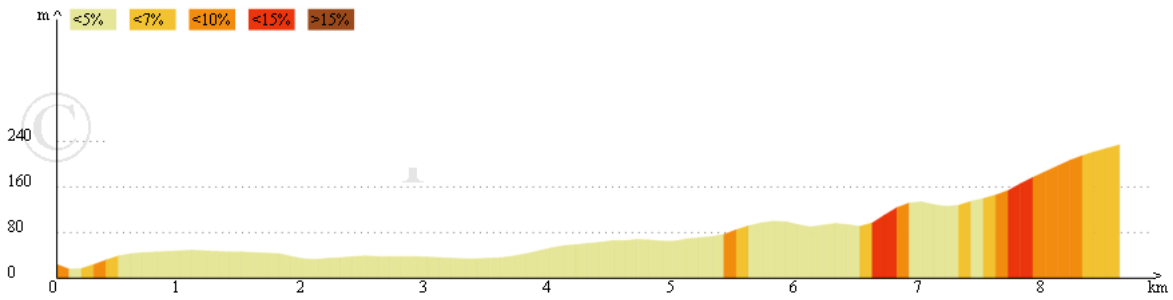
Douche : **Service Technique**





BASSE-POINTE

AJOUPA-BOUILLON



Lundi 1<sup>er</sup> Mai 2017

En ligne : Vert-Pré / Robert 115km500

Subventionnée par la Ville du Robert

08h00 Rassemblement : Bourg du Vert-Pré

08h00 Signature coureurs et Assistants : Annexe mairie Vert-Pré


Protocole Départ : Annexe mairie Vert-Pré

08h45 Appel des coureurs et Remise des Maillots

9h00 Départ



| Route | DETAILS DU PARCOURS   | Indications          | Kilométrages |         |
|-------|---|----------------------|--------------|---------|
|       |   | Légende              | Départ       | Arrivée |
|       |   |                      |              |         |
|       | <b>ITINERAIRES</b>  |                      |              |         |
|       | <b>ROBERT</b>   |                      |              |         |
| RD3   | RASSEMBLEMENT ET CONTROLE ZONE DÉPART : Place des Ananas Vert-Pré |                      | 0,0          | 115,5   |
| RD3   | Entrée Littée <b>TOUT DROIT DESCENTE SINUEUSE</b>                 |                      | 3,3          | 112,2   |
|       | <b>LAMENTIN</b>   |                      |              |         |
| RD3   | Giratoire Pelletier <b>TOUT DROIT</b>                             |                      | 6,5          | 109,0   |
| RN3   | Giratoire Centre Hospitalier <b>TOUT DROIT</b>                    |                      | 8,9          | 106,6   |
| RN1   | Giratoire Mangot-Vulcin <b>direction LE ROBERT</b>                |                      | 9,6          | 105,9   |
| RN1   | Giratoire Union <b>direction LE ROBERT</b>                        |                      | 11,1         | 104,4   |
| RN1   | Station Essence Union   | <b>SPRINT 1</b>      | 11,7         | 103,8   |
| RN1   | Union <b>RADAR 90Km/h</b>   |                      |              |         |
| RN1   | Giratoire Sarrault <b>TOUT DROIT</b>                              |                      | 12,8         | 102,7   |
| RN1   | Giratoire Tilo <b>TOUT DROIT</b>                                  |                      | 13,5         | 102,0   |
| RN1   | Giratoire Pelletier <b>TOUT DROIT</b>                             |                      | 14,4         | 101,1   |
|       | <b>ROBERT</b>   |                      |              |         |
| RN1   | Sommet Augrain <b>COL 2 DESCENTE RAPIDE</b>                       | <b>PM 2 Cat</b>      | 16,3         | 99,2    |
| RD1A  | Entrée Robert <b>direction FRANCOIS</b>                           |                      | 17,8         | 97,7    |
| RD1   | Giratoire Saint Christophe <b>direction FRANCOIS</b>              |                      | 18,1         | 97,4    |
| RD1   | Giratoire Ponthaléry <b>direction FRANÇOIS</b>                    |                      | 18,4         | 97,1    |
| RD1   | Four à Chaux <b>RADAR 50Km/h</b>                                  |                      | 20,5         | 95,0    |
| RD1   | Danone <b>TOUT DROIT</b>  | <b>SPRINT 2</b>      | 21,4         | 94,1    |
| RD1   | Giratoire Renoir <b>direction FRANÇOIS</b>                        |                      | 22,7         | 92,8    |
|       | <b>FRANÇOIS</b>   |                      |              |         |
| RD1   | Sommet Chopotte <b>DESCENTE RAPIDE</b>                            | <b>PM 2 Cat</b>      | 25,0         | 90,5    |
| RD1   | Giratoire Trianon <b>TOUT DROIT direction FRANÇOIS</b>            |                      | 27,2         | 88,3    |
| RD6   | Giratoire Martienne <b>direction BOURG FRANÇOIS</b>               |                      | 28,1         | 87,4    |
| RD6   | Sommet Bisette <b>COL 3 DESCENTE RAPIDE ET SINUEUSE</b>           | <b>PM 2 Cat</b>      | 31,6         | 83,9    |
|       | <b>SAINT-ESPRIT</b>   |                      |              |         |
| RD6   | Sommet Solitude   |                      | 35,2         | 80,3    |
| RD6   | Bourg Saint Esprit  |                      | 35,8         | 79,7    |
| RD5   | Côte Petit Paradis  |                      | 38,3         | 77,2    |
| RN8   | Croisée EDF <b>TOURNEZ A GAUCHE direction PETIT BOURG</b>         |                      | 39,3         | 76,2    |
|       | <b>RIVIERE-SALEE</b>  |                      |              |         |
| RN7   | Giratoire entrée Petit Bourg <b>direction RIVIERE-SALEE</b>       | <b>Ravit. Ouvert</b> | 40,0         | 75,5    |
| RN7   | Stade Petit Bourg   | <b>SPRINT 3</b>      | 40,5         | 75,0    |
| RN5   | Giratoire Petit Bourg <b>direction RIVIERE-SALEE</b>              |                      | 41,5         | 74,0    |
| RN5   | Giratoire Rivière-Salée <b>TOUT DROIT direction SAINTE-LUCE</b>   |                      | 43,2         | 72,3    |
|       | <b>SAINTE LUCE</b>  |                      |              |         |
| RN5   | Les Côteaux <b>RADAR 90Km/h</b>                                   |                      | 47,4         | 68,1    |
| RN5   | Giratoire Céron   |                      | 48,9         | 66,6    |
| RD7   | Giratoire Désert <b>TOURNEZ A DROITE</b>                          |                      | 51,3         | 64,2    |
| RD7   | Croisée Désert <b>TOURNEZ A DROITE</b>                            |                      | 51,5         | 64,0    |
| RD7   | Trois-Rivières  |                      | 53,1         | 62,4    |
| RN5   | Giratoire Céron <b>direction RIVIERE-SALEE</b>                    |                      | 54,9         | 60,6    |
|       | <b>RIVIERE SALEE</b>  |                      |              |         |
| RN5   | Rivière-Salée <b>RADAR 70Km/h</b>                                 |                      | 60,1         | 55,4    |
| RN5   | Giratoire Rivière-Salée <b>TOUT DROIT direction LAMENTIN</b>      |                      | 60,6         | 54,9    |
| RN5   | Giratoire Petit-bourg <b>TOUT DROIT direction LAMENTIN</b>        |                      | 62,2         | 53,3    |

|      |   |   |            |      |
|------|---|---|------------|------|
|      | <b>DUCOS</b>  |   |            |      |
| RN5  | Giratoire Cocotte <b>direction LAMENTIN</b>                   |   | 65,7       | 49,8 |
| RN5  | Giratoire Champigny <b>TOUT DROIT</b>                         |   | 66,5       | 49,0 |
|      | <b>LAMENTIN</b>   |   |            |      |
| RN5  | Carrère <b>RADAR 90Km/h</b>                                   |   | 68,4       | 47,1 |
| RN1  | Aéroport <b>SORTIE A DROITE direction ROBERT</b>              |   | 70,2       | 45,3 |
| RN1  | Giratoire Hall des Sports <b>TOUT DROIT direction ROBERT</b>  | <b>MI COURSE</b>  | 72,2       | 43,3 |
| RN1  | Giratoire Place d'Armes <b>direction ROBERT</b>               |   | 73,1       | 42,4 |
| RN1  | Giratoire Mangot Vulcin <b>TOUT DROIT direction ROBERT</b>    |   | 73,8       | 41,7 |
| RN1  | Giratoire Union <b>TOURNEZ A DROITE direction LE ROBERT</b>   |   | 74,8       | 40,8 |
| RN1  | Station Essence Union   | <b>SPRINT 4</b>   | 75,7       | 40,1 |
| RN1  | Union <b>RADAR 90Km/h</b>                                     |   | 76,0       | 39,5 |
| RN1  | Giratoire Sarrault <b>TOUT DROIT</b>                          |   | 76,8       | 38,7 |
| RN1  | Giratoire Tilo <b>TOUT DROIT</b>                              |   | 77,6       | 37,9 |
| RN1  | Giratoire Pelletier <b>TOUT DROIT</b>                         |   | 78,4       | 37,1 |
|      | <b>ROBERT</b>   |   |            |      |
| RN1  | Sommet Augrain <b>COL 2 DESCENTE RAPIDE</b>                   | <b>PM 2 Cat</b>   | 80,3       | 35,2 |
| RD1A | Entrée Robert <b>direction FRANÇOIS</b>                       |   | 81,8       | 33,7 |
| RD1A | Giratoire Mansarde <b>TOUT DROIT</b>                          |   | 82,0       | 33,5 |
| RD1  | Giratoire Saint-Christophe <b>direction FRANÇOIS</b>          |   | 82,3       | 33,2 |
| RD1  | Giratoire Ponthaléry <b>direction FRANÇOIS</b>                |   | 82,6       | 32,9 |
| RD1  | Four à Chaux <b>RADAR 50Km/h</b>                              |   | 84,5       | 31,0 |
| RD1  | Danone <b>TOUT DROIT</b>                                      | <b>SPRINT 5</b>   | 85,0       | 30,5 |
| RD1  | Giratoire Reynoard <b>TOURNEZ A DROITE direction FRANÇOIS</b> |   | 86,6       | 28,9 |
|      | <b>FRANÇOIS</b>   |   |            |      |
| RD1  | Sommet Chopotte <b>DESCENTE RAPIDE</b>                        | <b>PM 2 Cat</b>   | 89,0       | 26,5 |
| RD1  | Giratoire Trianon <b>direction FRANÇOIS</b>                   | <b>25km</b>   | 91,0       | 24,5 |
| RD1  | Giratoire Martienne <b>TOURNER A GAUCHE</b>                   |   | 91,6       | 23,9 |
| RN6  | Giratoire Quatre Croisée <b>direction DUCOS</b>               |   | 95,2       | 20,3 |
|      | <b>DUCOS</b>  |   |            |      |
| RN6  | Giratoire Fond Savane <b>TOUT DROIT</b>                       | <b>20km Rav.Fermé</b>   | 96,4       | 19,1 |
|      | <b>LAMENTIN</b>   |   |            |      |
| RN6  | Bois Rouge  |   | 99,7       | 15,8 |
| RN5  | Giratoire Carrère <b>direction LAMENTIN</b>                   |   | 100,9      | 14,6 |
| RD3  | Echangeur Aéroport <b>direction LE ROBERT</b>                 |   | 102,7      | 12,8 |
| RD3  | Giratoire Manhity <b>direction LE ROBERT</b>                  |   | 103,0      | 12,5 |
| RD3  | Intersport  | <b>SPRINT 6</b>   | 104,6      | 10,9 |
| RD3  | Giratoire Hall des Sports <b>TOURNEZ A DROITE</b>             |   | 104,8      | 10,7 |
| RD3  | Giratoire Centre Commercial <b>direction LE ROBERT</b>        | <b>10km</b>   | 105,5      | 10,0 |
| RN1  | Giratoire Places d'armes <b>direction LE ROBERT</b>           |   | 105,8      | 9,7  |
| RN1  | Giratoire Mangot Vulcin <b>TOUT DROIT direction LE ROBERT</b> |   | 106,2      | 9,3  |
| RN1  | Giratoire Union <b>direction LE ROBERT</b>                    |   | 107,3      | 8,2  |
| RN1  | Union <b>RADAR 90Km/h</b>                                     |   | 108,2      | 7,3  |
| RN1  | Giratoire Sarrault <b>TOUT DROIT</b>                          |   | 109,3      | 6,2  |
| RN1  | Giratoire Tilo <b>TOUT DROIT</b>                              | <b>5km</b>  | 110,0      | 5,5  |
| RN1  | Giratoire Pelletier <b>TOUT DROIT</b>                         | <b>4km</b>  | 110,9      | 4,6  |
|      | <b>ROBERT</b>   |   | <b>3km</b> |      |
| RN1  | Sommet Augrain <b>COL 2 APRES DESCENTE RAPIDE</b>             | <b>PM 2 Cat</b>   | 112,8      | 2,7  |
| RD1A | Entrée Robert <b>TOURNEZ A DROITE direction FRANÇOIS</b>      | <b>2km</b>  | 114,3      | 1,2  |
| RD1A | Giratoire Mansarde <b>TOUT DROIT</b>                          | <b>1km</b>  | 114,5      | 1,0  |
| RD1  | Giratoire Saint-Christophe <b>direction LE ROBERT</b>         |   | 114,9      | 0,6  |
| RD1A | Courbaril <b>TOURNEZ A GAUCHE</b>                             |   | 115,3      | 0,2  |
| RC   | <b>ARRIVÉE HALL DES SPORTS DE MANSARDE</b>                    |  | 115,5      | 0,0  |

Délibération du jury : Hall des Sports  
12h00 Protocole Arrivée : Hall des sports  
Restauration : Ecole

Contrôle Médical : Hall des Sports  
Douche : Hall des Sports

## **Lundi 1<sup>er</sup> Mai 2017 Vert-Pré / Robert 115km500**

### **RASSEMBLEMENT : 07h45 DÉPART 09h00**

**ROBERT** Vert-Pré - LAMENTIN - Giratoire Mangot-Vulcin - Giratoire Union - Giratoire Pelletier - **ROBERT** - Augrain - 1<sup>ère</sup>  
Entrée Robert - Giratoire Saint Christophe - Four à Chaux - Giratoire Reynoir - **FRANCOIS** - Chopotte - Giratoire Marsienne  
- Bourg du François - Bisette – **SAINT-ESPRIT** - Bourg - Croisée EDF - **RIVIÈRE-SALEE** - Petit Bourg - RN5 - Giratoire Rivière-  
Salée - Giratoire Désert - RD7 - Giratoire Céron - RN5 - Bisette - Giratoire Rivière-Salée - Giratoire Petit Bourg - Cocotte -  
Carrère - **LAMENTIN** - Aéroport - Intersport - Giratoire Place d'Armes - Giratoire Mangot-Vulcin - Giratoire Union -  
Giratoire Pelletier - **ROBERT** - Augrain – 1<sup>ère</sup> Entrée du Robert - Giratoire Saint-Christophe – Four-à-Chaux - Giratoire  
Renoir - **FRANCOIS** - Chopotte - Giratoire Marsienne - 4 Croisée - **DUCOS** – Fond-Savane - **LAMENTIN** - Bois Rouge -  
Giratoire Carrère - Aéroport - Intersport - Giratoire Place d'Ames - Giratoire Gendarmerie - Giratoire Union - Giratoire  
Pelletier - **ROBERT** - Augrain - Giratoire Saint-Christophe – Courbaril – Hall des Sports.

### **ARRIVEE : CITE MANSARDE LE ROBERT**

#### **Les difficultés du jour:**

Zone de ralentisseur

Km 11,700 Radar 90km/h quartier Union Ville le Lamentin

Km 16,300 Sommet Augrain Ville le Robert

Km 20,500 Radar 50km/h quartier Four-à-Chaux Ville Le Robert

Km 25,000 Sommet Chopotte Ville François

Km 31,600 Sommet Bisette Ville François

Km 48,000 Radar 90km/h quartier Carrère Ville le Lamentin

Km 51,100 Sommet Bois Rouge Ville le Lamentin

Km 56,300 Sommet Morne-Pitault Ville le Lamentin

Km 61,900 Radar 90km/h quartier Union Ville le Lamentin

Km 66,500 Sommet Augrain Ville le Robert

Km 70,700 Radar 50km/h quartier Four-à-Chaux Ville le Robert

Km 75,200 Sommet Chopotte Ville du François

Km 94,700 Radar 90km/h quartier Union Ville le Lamentin

Km 99,300 Sommet quartier Augrain Ville le Robert

#### **Meilleur Grimpeur :**

Km 16,300 Sommet Augrain Ville le Robert

Km 25,000 Sommet Chopotte Ville François

Km 31,600 Sommet Bisette Ville François

Km 51,100 Sommet Bois Rouge Ville le Lamentin

Km 56,300 Sommet Morne Pitault Ville le Lamentin

Km 66,500 Sommet Augrain Ville le Robert

Km 75,200 Sommet Chopotte Ville du François

Km 99,300 Sommet quartier Augrain Ville le Robert

#### **Sprint :**

Km 11,700 Station Essence Union Ville le Lamentin

Km 21,400 Usine Danone Ville le Robert

Km 40,000 Stade Petit Bourg Ville le Robert

Km 61,900 Station Essence Union Ville le Lamentin

Km 71,700 Usine Danone Ville le Robert

Km 91,000 Intersport le Lamentin

#### **DETAIL DES OPERATIONS ARRIVÉE**

**ZONE ARRIVÉE : Hall des Sport de Mansarde "Robert"**

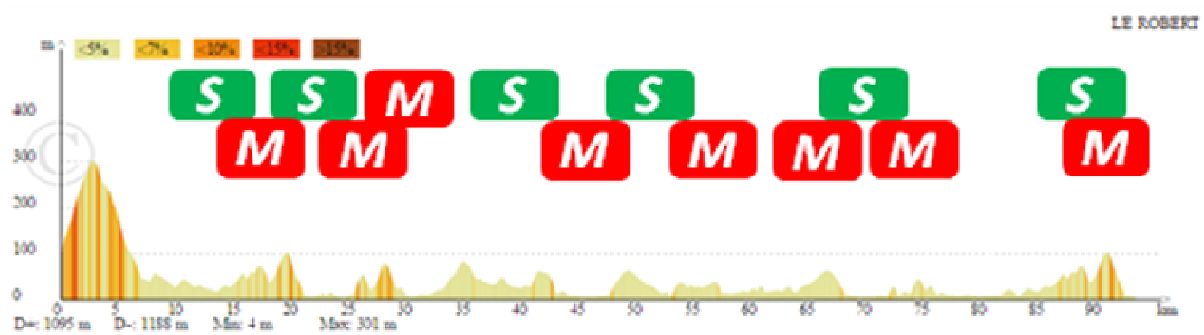
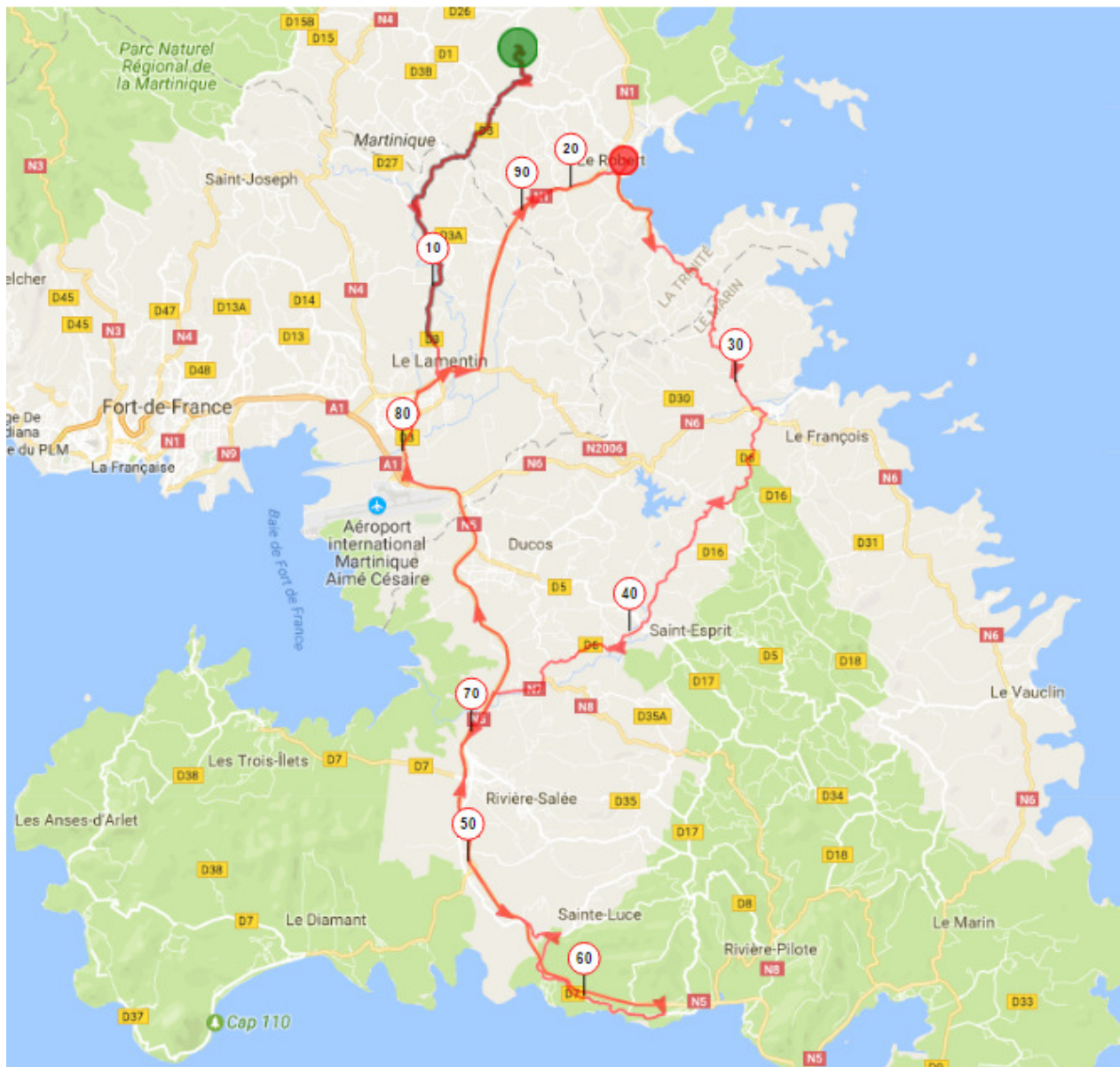
Permanence & Délibération du jury : **Hall des Sport de Mansarde "Robert"**

Protocole Arrivée : **Hall des Sports de Mansarde "Robert"**

Contrôle Médical : **Hall des Sports de Mansarde "Robert"**

Douche : **Hall des Sports de Mansarde "Robert"**

Réception de clôture



# GRILLE DE PRIX

|                   | <b>1<sup>ère</sup> Etape</b> | <b>2<sup>ème</sup> Etape</b> | <b>3<sup>ème</sup> Etape<br/>1<sup>er</sup> tronçon</b> | <b>3<sup>ème</sup> Etape<br/>2<sup>ème</sup> tronçon</b> | <b>4<sup>ème</sup> Etape</b> |
|-------------------|------------------------------|------------------------------|---|--|------------------------------|
| 1 <sup>er</sup>   | 100,00€ + 1 coupe            | 100,00€ + 1 coupe            | 80,00€ + 1 coupe  | 60,00€ + 1 coupe   | 100,00€ + 1 coupe            |
| 2 <sup>ème</sup>  | 80,00€ + 1 coupe             | 80,00€ + 1 coupe             | 60,00€ + 1 coupe  | 50,00€ + 1 coupe   | 80,00€ + 1 coupe             |
| 3 <sup>ème</sup>  | 50,00€ + 1 coupe             | 50,00€ + 1 coupe             | 40,00€ + 1 coupe  | 40,00€ + 1 coupe   | 50,00€ + 1 coupe             |
| 4 <sup>ème</sup>  | 30,00€                       | 30,00€                       | 20,00€  | 30,00€   | 30,00€                       |
| 5 <sup>ème</sup>  | 20,00€                       | 20,00€                       | 10,00€  | 20,00€   | 20,00€                       |
| 6 <sup>ème</sup>  | 10,00€                       | 10,00€                       | 10,00€  | 10,00€   | 10,00€                       |
| 7 <sup>ème</sup>  | 10,00€                       | 10,00€                       | 10,00€  | 10,00€   | 10,00€                       |
| 8 <sup>ème</sup>  | 10,00€                       | 10,00€                       | 10,00€  | 10,00€   | 10,00€                       |
| 9 <sup>ème</sup>  | 10,00€                       | 10,00€                       | 10,00€  | 10,00€   | 10,00€                       |
| 10 <sup>ème</sup> | 10,00€                       | 10,00€                       | 10,00€  | 10,00€   | 10,00€                       |
| <b>S/T</b>        | <b>330,00€</b>               | <b>330,00€</b>               | <b>260,00€</b>  | <b>250,00€</b>   | <b>330,00€</b>               |

Une coupe sera remise aux 3 premiers à l'issue de chaque étape

|                        | <b>FINAL AUX<br/>TEMPS</b> | <b>FINAL AUX<br/>POINTS</b> | <b>FINAL<br/>COMBATIVITE</b> | <b>FINAL COMBINE</b> | <b>FINAL JUNIOR<br/>1<sup>ère</sup> Année</b> | <b>FINAL POINTS<br/>CHAUD</b> | <b>FINAL<br/>MONTAGNE</b> |
|------------------------|----------------------------|-----------------------------|------------------------------|----------------------|---|-------------------------------|---------------------------|
| <b>1<sup>er</sup></b>  | 150€ + 1 trophée           | 20€ + 1 trophée             | 20€ + 1 trophée              | 20€ + 1 trophée      | 20€ + 1 trophée                               | 20€ + 1 trophée               | 20€ + 1 trophée           |
| <b>2<sup>ème</sup></b> | 100€ + 1 trophée           | 15€ + 1 trophée             | 15€ + 1 trophée              | 15€ + 1 trophée      | 15€ + 1 trophée                               | 15€ + 1 trophée               | 15€ + 1 trophée           |
| <b>3<sup>ème</sup></b> | 70€ + 1 trophée            | 10€ + 1 trophée             | 10€ + 1 trophée              | 10€ + 1 trophée      | 10€ + 1 trophée                               | 10€ + 1 trophée               | 10€ + 1 trophée           |
| <b>4<sup>ème</sup></b> | 50€                        |                             |                              |                      |   |                               |                           |
| <b>5<sup>ème</sup></b> | 40€                        |                             |                              |                      |   |                               |                           |
| <b>6</b>               | 30€                        |                             |                              |                      |   |                               |                           |
| <b>7</b>               | 20€                        |                             |                              |                      |   |                               |                           |
| <b>8</b>               | 20€                        |                             |                              |                      |   |                               |                           |
| <b>9</b>               | 10€                        |                             |                              |                      |   |                               |                           |
| <b>10</b>              | 10€                        |                             |                              |                      |   |                               |                           |
| <b>11</b>              | 10€                        |                             |                              |                      |   |                               |                           |
| <b>12</b>              | 10€                        |                             |                              |                      |   |                               |                           |
| <b>13</b>              | 10€                        |                             |                              |                      |   |                               |                           |
| <b>14</b>              | 10€                        |                             |                              |                      |   |                               |                           |
| <b>15</b>              | 10€                        |                             |                              |                      |   |                               |                           |
| <b>S/T</b>             | <b>526€</b>                | <b>45€</b>                  | <b>45€</b>                   | <b>45€</b>           | <b>45€</b>                                    | <b>45€</b>                    | <b>45€</b>                |


\*Maillot Jaune Classement Général 15,00 / jour  
 \*Maillot Blanc Classement Point Chaud 10,00 / jour  
 \*Maillot Bleu Classement Point 10,00 / jour  
 \*Maillot Gris Classement 1ère année 10,00 / jour  
 \*Maillot Orange Classement par Equipe 10,00 / jour

\*Maillot à poix  
 \*Maillot Rouge  
 \*Maillot Rose  
 \*Maillot Bleu Pale

Classement Montagne 10,00 / jour  
 Classement Combativité 10,00 / jour  
 Classement Combiné 10,00 / jour  
 Classement Progression 10,00 / jour

**Total des Gains 2657,00 €**

# PARTENAIRES INSTITUTIONNELS



## SPONSORS MAILLOTS



Général au temps

Général de la  
Combativité

Général aux Points

Général Montagne



Général des Points  
Chauds

Général Junior  
1<sup>ère</sup> année

Général du  
Combiné

Meilleure  
progression



Général par  
Equipe

Vainqueur de  
l'étape

## PARTENAIRES PRESSE



martinique



## BOISSON OFFICIELLE



# GATORADE

## EAU OFFICIELLE





# PARRAINS



BALLON ARRIVEE



BANDEAU OFFICIEL



**TRANSPORTS  
MONIQUE**

RADIOS

DOSSARDS ET  
PLAQUES DE CADRE

INFORMATIQUE

PODIUM

CONFERENCE  
DE PRESSE

MARQUAGE VOITURES

SIGNALÉTIQUE

MARYFLORE



**PEUGEOT**  
MOTION & EMOTION

FLEURS

TROPHEES

DIRECTEUR DU TOUR



SECURITE



RECOMPENSES



RAVITAILLEMENT

ERROR: undefined  
OFFENDING COMMAND: f'~

STACK: