

COMITE REGIONAL CYCLISTE DE MARTINIQUE

comite-cycliste-martinique@wanadoo.fr – www.cyclismemartinique.com

Bur. : 0596-63 21 39 Gsm : 0696-29 16 71 Fax : 0596-60 05 41 - Sce Comm. : 0696 83 15 83



O.T.C.I.M.

A. DEFONTIS : 0696 34 26 26



35^{ème} Tour Cycliste International de Martinique



DU SAMEDI 9 AU DIMANCHE 17 JUILLET 2016

LES ÉTAPES

Jour	Heure départ	Ville départ
Samedi 9 juillet	10h	SAINTE LUCE
Dimanche 10 juillet	9h 1 ^{er} tronçon	SAINTE LUCE
Dimanche 10 juillet	15h 2 ^{ème} tronçon	FORT DE FRANCE
Lundi 11 juillet	10h	FORT DE FRANCE
Mardi 12 juillet	10h	MACOUBA
Mercredi 13 juillet	10h	SAINTE MARIE
Jeudi 14 juillet	10h	TRINITE
Vendredi 15 juillet	10h	DUCOS
Samedi 16 juillet	9h 1 ^{er} tronçon	ANSES D'ARLET
Samedi 16 juillet	15h 2 ^{ème} tronçon	RIVIERE PILOTE
Dimanche 17 juillet	13h30	RIVIERE PILOTE

Ville arrivée	Km parcourus	Heure arrivée
SAINTE LUCE	118,2 km	13h55
FORT DE FRANCE	117,7 km	12h10
FORT DE FRANCE	9,3 km	18h
MACOUBA	119,9 km	13h20
SAINTE MARIE	105 km	12h50
TRINITE	100 km	12h42
DUCOS	106,6 km	12h35
ANSES D'ARLET	105,3 km	13h10
RIVIERE PILOTE	108,7 km	12h01
RIVIERE PILOTE	15,5 km	18h00
LE LAMENTIN	135 km	17h15



SAMEDI 9 JUILLET 2016

SAINTE LUCE / SAINTE LUCE

DEPART FICTIF : MAIRIE DE SAINTE LUCE - **DEPART** REEL GENDARMERIE - RD7 - ANSE MABOUYA - RD7 - SORTIE CERON - RN5 - RIVIERE SALEE - ECHANGEUR PETIT BOURG - RN5 - GENIPA - RN5 - COCOTTE DUCOS - GIRATOIRE CHAMPIGNY - RN5 - ECHANGEUR DE CARRERE - RN6 - BOIS ROUGE - FOND SAVANE - QUATRE CROISEES - RN6 - MARTIENNE - LE FRANÇOIS - RN6 - MORNE LACROIX - FRANÇOIS - DOSTALY - CHATEAU PAILLE - VAUCLIN - RN6 - MACABOU - MORNE MACEL - COURBARIL - RN6 - LE MARIN - RN5 - GIRATOIRE ANNETTE - ANSE FIGUIER - RIVIERE PILOTE - PONT POIRIER - RN5 - SAINTE LUCE - RN5 - CERON - RIVIERE SALEE - ECHANGEUR PETIT BOURG - RN8 - CARREFOUR EDF PETIT PARADIS - RD6 SAINT ESPRIT - RD16 - CARREFOUR SAINT LAURENT - LA MANZO - RN6 - GIRATOIRE 4 CROISEES LE FRANÇOIS - GIRATOIRE FOND SAVANE - BOUIS ROUGE DUCOS - RN5 - ECHANGEUR CARRERE LE LAMENTIN - GIRATOIRE CHAMPIGNY DUCOS - GIRATOIRE COCOTTE DUCOS - GIRATOIRE PETIT BOURG - ECHANGEUR DE RIVIERE SALEE - GIRATOIRE CERON - GIRATOIRE DESERT - RD7 - GIRATOIRE GROS RAISON SAINTE LUCE - RD7 - ARRIVEE FACE A LA GENDARMERIE DE SAINTE LUCE.

35ème édition du TOUR CYCLISTE DE LA MARTINIQUE 2016

Samedi 09 juillet 2016

SAINTE LUCE / SAINTE LUCE

1ère étape

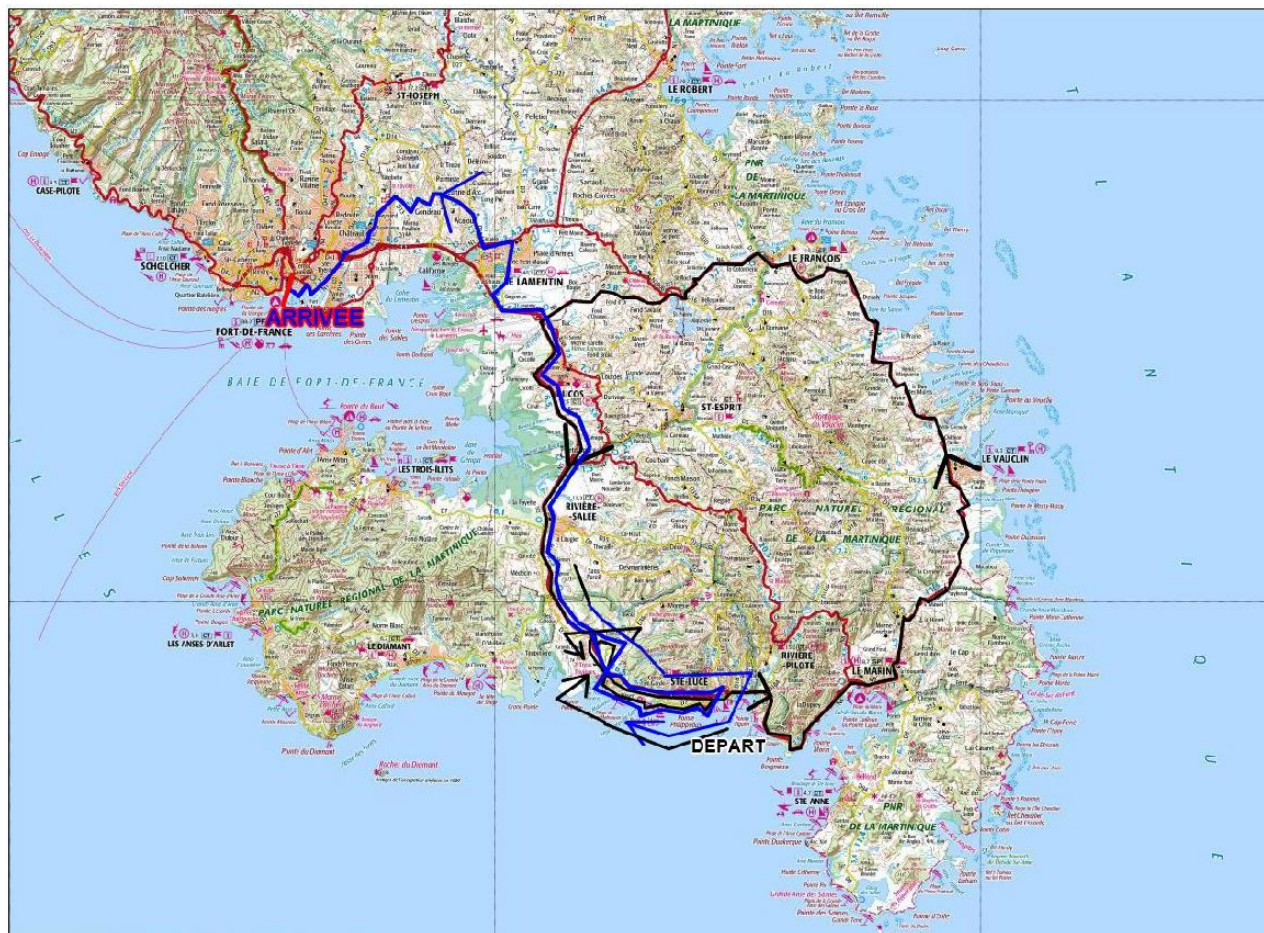
9h00 : rassemblement

9H40 Appel des coureurs

10H00 Départ Réel

9h00 à 9h30 Cérémonie d'Ouverture Présentation Equipes, Tours et Signatures

N° De Route	Itinéraires	Kms parcourus	Kms restants	Heure de passage :		Indications
				Moyenne		
				37 KM/H	39KM/H	
VC	MAIRIE DE SAINTE LUCE	0	0,48	9H50	9H50	Départ Fictif
RD7	Devant la GENDARMERIE de SAINTE LUCE	0	118,2	10H00	10H00	Départ Réel
RD7	Anse MABOUYA	4	114,2	10H05	10H05	
RD7	Giratoire de Monésie	6,5	111,7	10H10	10H10	
RN5	Giratoire de CERON	7,7	110,5	10H12	10H11	
RN5	Echangeur de RIVIERE SALEE	12	106,2	10H19	10H18	PC
RN5	Giratoire Petit Bourg	15	103,2	10H24	10H23	
RN5	GENIPA	16	102,2	10H25	10H24	
RN5	Giratoire Cocotte DUCOS	18,5	99,7	10H30	10H28	
RN5	Giratoire Champigny	19,3	98,9	10H31	10H29	
RN5	Giratoire de Carrère LE LAMENTIN	21,6	96,6	10H35	10H33	
RN6	Sommet Côte de BOIS ROUGE DUCOS	24,1	94,1	10H39	10H37	PM3
RN6	Giratoire Fond savane	26,3	91,9	10H42	10H40	
RN6	Giratoire 4 croisées LE FRANÇOIS	27,6	90,6	10H44	10H42	
RN6	Giratoire Martienne LE FRANÇOIS	31,3	86,9	10H50	10H48	
RN6	Morne La Croix LE FRANÇOIS	32,7	85,5	10H53	10H50	PM3
RN6	Dostaly LE FRANÇOIS	36,7	81,5	10H59	10H56	PC
RN6	LE VAUCLIN	45,5	72,7	11H13	11H10	Ouv.Rav
RN6	Sommet Côte de Massel MARIN	53,2	65	11H26	11H21	PM3
RN6	Morne Courbaril	54,5	63,7	11H28	11H23	
RN5	LE MARIN	56,4	61,8	11H31	11H26	PC
RN5	SAINTE LUCE	66	52,2	11H47	11H41	
RN5	Echangeur de RIVIERE SALEE	76,5	41,7	12H04	11H57	
RN5	Giratoire Petit Bourg	79,2	39	12H08	12H01	
RN7	PETIT BOURG	80,1	38,1	12H10	12H03	
RN8	Carrefour EDF PETIT PARADIS	81,2	37	12H11	12H04	
RD6	SAINT ESPRIT	85	33,2	12H17	12H10	
RD16	Carrefour Saint Laurent	89,2	29	12H24	12H17	
RD6	La MANZO	90,5	27,7	12H26	12H19	
RN6	Giratoire 4 croisées LE FRANÇOIS	91,6	26,6	12H28	12H20	
RN6	Giratoire Fond savane	93	25,2	12H30	12H23	
RN6	Bois Rouge DUCOS	95,6	22,6	12H35	12H27	
RN5	Echangeur Carrère LE LAMENTIN	97,7	20,5	12H38	12H30	
RN5	Giratoire Champigny DUCOS	100,8	17,4	12H43	12H35	
RN5	Giratoire Cocotte DUCOS	103	15,2	12H47	12H38	
RN5	Giratoire PETIT BOURG	104,2	14	12H48	12H40	
RN5	Giratoire Petit Bourg	106,8	11,4	12H53	12H44	Ferm.Rav.
RN5	Echangeur de RIVIERE SALEE	109,5	8,7	12H57	12H48	
RN5	Giratoire de CERON	111,6	6,6	13H00	12H51	
RN5	Giratoire DESERT	114,2	4	13H05	12H55	
RD7	Giratoire GROS RAISIN SAINTE LUCE	116,5	1,7	13H08	12H59	
RD7	ARRIVEE Devant la GENDARMERIE DE ST LUCE	118,2	0	13H11	13H01	



DIMANCHE 10 JUILLET 2016

1^{er} tronçon
SAINTE LUCE / FORT DE FRANCE

DEPART FICTIF : MAIRIE DE SAINTE LUCE - **DEPART** REEL GENDARMERIE - RD7- ANSE MABOUYA - RD7 - ROND-POINT CERON - RN5 - DIRECTION SAINTE LUCE - GIRATOIRE FRANGIPANIER - SOUS LE PONT DE SAINTE LUCE - RN5 - GIRATOIRE POIRIER - RN5 - GIRATOIRE ANSE FIGUIER - RN5 - GIRATOIRE ANNETTE - RN5 - MARIN - SOMMET COURBARIL - RN6 - MACABOU - RN6 - VAUCLIN - CHATEAU PAILLE - VAUCLIN - DOSTALY LE FRANÇOIS - MORNE LACROIX - GIRATOIRE MARTIENNE - LE FRANÇOIS - RN6 - GIRATOIRE QUATRE CROISEES - GIRATOIRE FOND SAVANE - BOIS ROUGE - ECHANGEUR CARRERE - RN5 - CHAMPIGNY - GENIPA - GIRATOIRE DE PETIT BOURG - ECHANGEUR DE RIVIERE SALEE - RN5 - CERON - RN5 - GIRATOIRE DESERT - RN5 - DEVANT STATION ESSENCE - GIRATOIRE FRANGIPANIER - RD7 - ANSE MABOUYA - RD7 - CERON - RN5 - RIVIERE SALEE - RN5 - ECHANGEUR DE PETIT BOURG - RN5 - GENIPA COCOTTE - ECHANGEUR DE CARRERE - AEROPORT DU LAMENTIN - VERS LA RD3 - GAIGNERON - LE LAMENTIN - PALAIS DES SPORTS - CENTRE CCIAL PLACE D'ARMES - ROND-POINT - GENDARMERIE - GIRATOIRE MAHAULT - RD1 - JEANNE D'ARC - RD15 - CARREFOUR PALMISTE - RD13 - GONDEAU - LA MEYNARD - ECHANGEUR DE DILLON - AVENUE MAURICE BISHOP - FORT SAINT LOUIS - ARRIVEE FACE A LA CHAMBRE DE COMMERCE.

35ème édition du TOUR CYCLISTE DE LA MARTINIQUE 2016

Dimanche 10 juillet 2016

SAINTE LUCE / FORT DE FRANCE

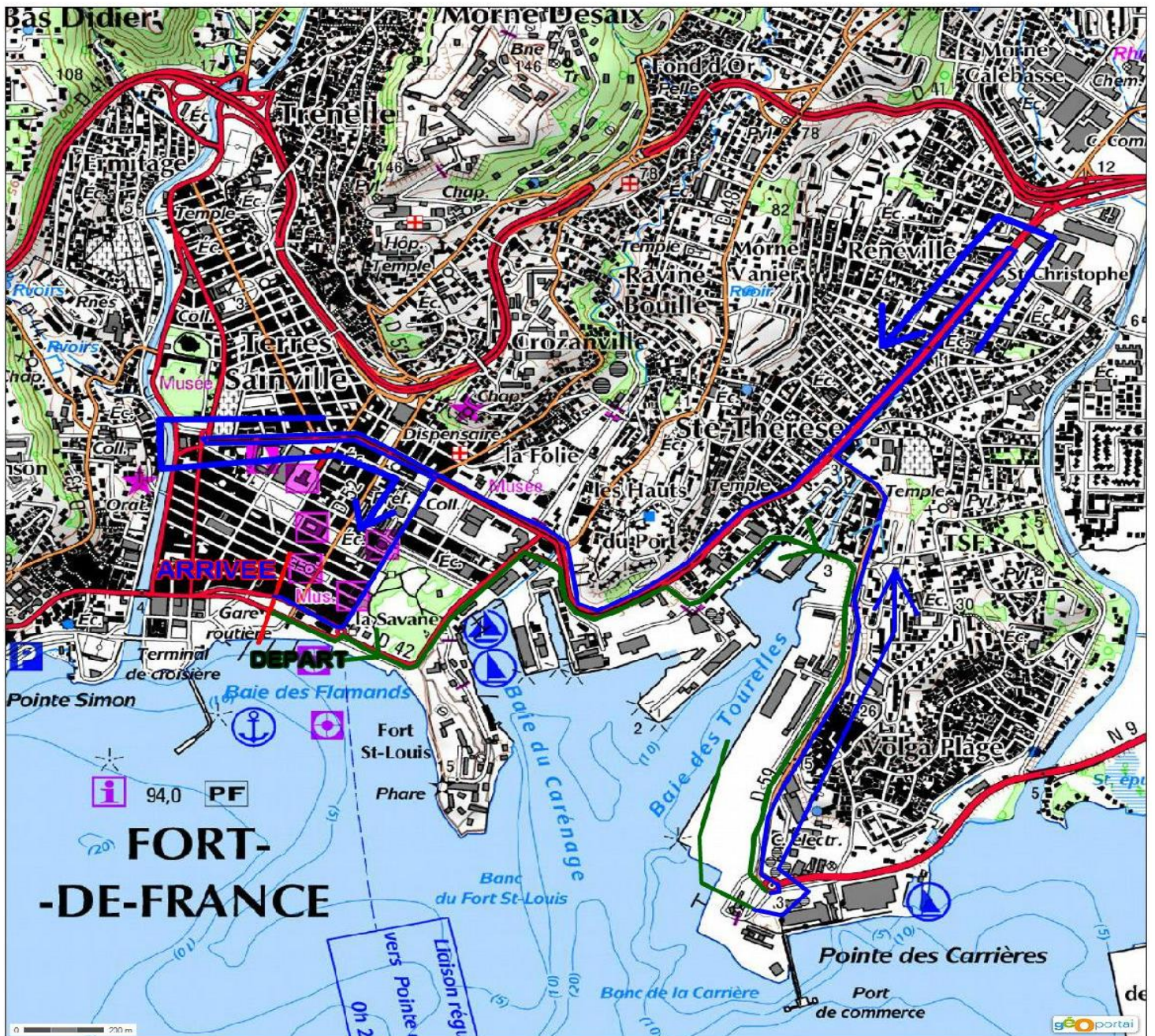
2ème étape : 1er Tronçon

8h00 : rassemblement

8h50 Appel des coureurs

9h00 : Départ Réel

N° De Route	Itinéraires	Kms parcourus	Kms restants	Heure de passage Moyenne		Indications
				37km/h	39km/h	
VC	MAIRIE DE SAINTE LUCE	0	118,1	9H50	8H50	Départ Fictif
RD7	Devant la GENDARMERIE SAINTE LUCE	0	117,7	9H00	9H00	Départ Réel
RD7	Anse MABOUYA	4	113,7	9H06	9H06	
RD7	Giratoire de Monésie	6,5	111,2	9H10	9H10	
RN5	Giratoire de CERON	7,7	110	9H12	9H11	
RN5	SAINTE LUCE	13,6	104,1	9H22	9H21	
RN5	Giratoire Poirier RIVIERE PILOTE	15,5	102,2	9H25	9H23	
RN5	LE MARIN	22,9	94,8	9H37	9H35	PC station essence
RN6	Sommet Morne Courbaril	25,1	92,6	9H40	9H38	PM3
RN6	Macabou	30	87,7	9H48	9H46	
RN6	LE VAUCLIN	34	83,7	9H55	9H52	
RN6	Château Paille LE VAUCLIN	34,9	82,8	9H56	9H53	
RN6	Dostaly LE FRANÇOIS	42,7	75	10H09	10H05	Ouvert.Rav.
RN6	Morne La Croix LE FRANÇOIS	46,4	71,3	10H15	10H11	
RN6	Giratoire Martienne LE FRANÇOIS	48	69,7	10H17	10H13	
RN6	Giratoire 4 croisées LE FRANÇOIS	52	65,7	10H24	10H20	
RN6	Giratoire Fond savane	53,2	64,5	10H26	10H21	
RN6	Bois Rouge DUCOS	55,6	62,1	10H30	10H25	
RN5	Echangeur Carrère LE LAMENTIN	58,2	59,5	10H34	10H29	
RN5	Giratoire Cocotte DUCOS	61,3	56,4	10H39	10H34	
RN5	Giratoire PETIT BOURG	64,7	53	10H44	10H39	
RN5	Sous le pont Echangeur de RIVIERE SALEE	67,5	50,2	10H49	10H43	
RN5	Giratoire CERON	72,3	45,4	10H57	10H51	
RN5	Devant la Station Essence SAINTE LUCE	77,8	39,9	11H06	10H59	
RN5	Giratoire FRANGIPANIER à droite RD7 SAINTE LUCE	78	39,7	11H07	11H00	
RD7	Anse MABOUYA	82,8	34,9	11H14	11H07	
RD7	Giratoire de Monésie	84,8	32,9	11H17	11H10	
RN5	Giratoire de CERON	85,9	31,8	11H19	11H12	
RN5	Echangeur de RIVIERE SALEE	90	27,7	11H26	11H18	
RN5	Giratoire Petit Bourg	93,4	24,3	11H31	11H23	
RN5	GENIPA	94,4	23,3	11H34	11H25	
RN5	Giratoire Cocotte DUCOS	96,9	20,8	11H37	11H29	
RN5	Giratoire Champigny	97,6	20,1	11H38	11H30	
RN5	Echangeur de Carrère LE LAMENTIN	100	17,7	11H42	11H33	
RN5	Echangeur de l'Aeroport bretelle RN5 vers RD3	101,7	16	11H44	11H36	
RD3	Gaigneron LE LAMENTIN	102,3	15,4	11H45	11H37	
RD3	Palais des Sports	103,3	14,4	11H46	11H38	
RD3	Centre Commercial Place d'Armes	103,8	13,9	11H47	11H39	
RN1	Giratoire Place d'Armes Gendarmerie	104,5	13,2	11H49	11H40	Fermeture Ravit.
RN1	Giratoire Mahault	105,8	11,9	11H51	11H42	
RD15	Giratoire Jeanne d'Arc	107	10,7	11H53	11H44	
RD13	Carrefour LA MEYNARD FORT DE FRANCE	112	5,7	12H01	11H52	
RD13	Echangeur DILLON	114,5	3,2	12H05	11H56	
RN1	Avenue Maurice BISHOP	115,8	1,9	12H07	11H58	
	Fort SAINT LOUIS	117,1	0,6	12H09	12H00	
	Arrivée Face à la Chambre de Commerce FORT DE FRANCE	117,7	0	12H10	12H01	ARRIVEE



DIMANCHE 10 JUILLET 2016

2^{ème} tronçon

FORT DE FRANCE / FORT DE FRANCE - CONTRE LA MONTRE INDIVIDUEL

DEPART : FACE A LA CHAMBRE DE COMMERCE – COTE MER – BLD DU CHEVALIER SAINTE MARTHE - FRANCE ANTILLES - AVENUE MAURICE BISHOP - RN1 - GIRATOIRE A DROITE - RUE ALARIC - RN9 - GIRATOIRE CIMENTERIE - RUE VICTOR LAMON - EDF - GIRATOIRE CROISEE MANIOC - AVENUE MAURICE BISHOP - - GIRATOIRE KERLYS - DEMI-TOUR - RETOUR VERS FORT DE FRANCE - AVENUE MAURICE BISHOP - PLACE FRANÇOIS MITTERRAND - BLD GENERAL DE GAULLE - RN1 - CROIX MISSION - BLD GENERAL DE GAULLE - MAIRIE DE FORT DE FRANCE - CAISSE D'EPARGNE - RUE DE LA LIBERTE - RUE ERNEST DESPROGES - ARRIVEE : FACE A LA CHAMBRE DE COMMERCE.

35ème édition du TOUR CYCLISTE DE LA MARTINIQUE 2016

Dimanche 10 juillet 2016

FORT DE FRANCE / FORT DE France

2ème étape : 2ème tronçon

CLM INDIVIDUEL 7,5Km

14h30 : rassemblement

15h20 Appel des coureurs

15h30 : Départ Réel

14H30. Signature coureurs et Assistants

N° De Route	Itinéraires	Kms parcourus	Kms restants	Heure de passage Moyenne		Indications
				38km/h	40km/h	
RN2	Face à la GARE ROUTIERE FORT DE FRANCE	0	9,3	15H30	15H30	Départ Réel
RN2	BLD Chevalier SAINTE MARTHE	0,27		15H30	15H30	
RN1	France ANTILLE	0,93	8,37	15H31	15H31	
RN1	Avenue Maurice Bishop	1,2	8,1	15H32	15H31	
RN1	1er Giratoire à droite direction rue ALARIC	1,37	7,93	15H32	15H32	
VC	Rue Jules ALARIC	1,47	7,83	15H32	15H32	
RN9	Giratoire de la Cimenterie	3	6,3	15H34	15H34	
VC	Rue Victor LAMON	3,1	6,2	15H35	15H34	
RN1	Giratoire Maurice BISHOP à droite	4,4	4,9	15H37	15H36	
RN1	Avenue Maurice Bishop	4,8	4,5	15H38	15H37	
RN1	Giratoire KERLYS Demi tour	5,2	4,1	15H38	15H37	
RN1	Avenue Maurice Bishop	6	3,3	15H39	15H39	
RN1	Place François MITERRAND	7	2,3	15H41	15H40	
RN1	BLD GENERAL DE GAULLE	7,6	1,7	15H42	15H41	
RN1	LA CROIX MISSION	8	1,3	15H42	15H42	
RN1	BLD GENERAL DE GAULLE	8,4	0,9	15H43	15H42	
VC	A droite avant la CAISSE D'EPARGNE	8,6	0,7	15H43	15H42	
VC	Giratoire Rue de la LIBERTE	9,15	0,15	15H44	15H43	
	Arrivée Face à la Chambre de Commerce FORT DE FRANCE	9,3	0	15H44	15H43	ARRIVEE



LUNDI 11 JUILLET

FORT DE FRANCE / MACOUBA

DEPART : BLD GENERAL DE GAULLE - MAIRIE FORT DE FRANCE - BLD DU GENERAL DE GAULLE - PLACE FRANÇOIS MITTERRAND - AVENUE MAURICE BISHOP - ECHANGEUR DILLON – RD13 – GIRATOIRE JEANNE D’ARC – RD15 – GIRATOIRE MAHAULT – RN1 – GENDARMERIE – RD3 – PALAIS DES SPORTS DU LAMENTIN – RD3 – GAIGNERON – ECHANGEUR AEROPORT – RN5 – CARRERE – RN5 – ECHANGEUR PAYS NOYE DUCOS - RN8 - GIRATOIRE LA MARIE GIRATOIRE LOURDE - RN8 - LAPALUN - RN8 - PETIT BOURG – RN7- GIRATOIRE PETIT BOURG - RN5 – GENIPA – RN5 – COCOTTE – RN5 – AEROPORT – RD3C - GIRATOIRE CENTRE CCIAL – RD3 – GENDARMERIE – RN1 – CARREFOUR MAHAULT – RD15 – GIRATOIRE JEANNE D’ARC – RD13 – GONDEAU – RD13 – GIRATOIRE LA FAVORITE – RD13 – ECHANGEUR DILLON – RN1 – AVENUE MAURICE BISHOP – RN1 – PLACE FRANÇOIS MITTERRAND – RD42 – RUE BOUILLE FORT ST LOUIS – RUE ERNEST DESPROGES – RD42 – PONT DE L’ABATTOIR – RN2 – BLD ROBERT ATTULY – RN2 –BLD DE LA MARNE – RN2 – SCHOELCHER – RN2 – FOND LAHAYE – RN2 –CASE PILOTE – COTE DE CASE PILOTE – RN2 – BELLEFONTAINE – RN2 – CARBET – RN2 – TUNNEL DE L’ANSE TURIN – RN2 –SAINT PIERRE - RUE VICTOR HUGO – RUE DE L’ABBE GREGOIRE – RUE PERRINON – RN2 – MORNE ROUGE – RN3 – CARREFOUR DE L’AILERON – RN3 –RIVIERE MOULIN – RN3 – AJOUA BOUILLON – RN3 – CARREFOUR AUX POTEAUX – RN1 – BASSE POINTE – RD10 - **ARRIVEE** : MACOUBA

35ème édition du TOUR CYCLISTE DE LA MARTINIQUE 2016

Lundi 11 juillet 2016

3ème étape :

9h00 : rassemblement

FORT DE FRANCE / MACOUBA

9h50 Appel des coureurs

10h00 : Départ Réel

N° De Route	Itinéraires	Kms parcourus	Kms restants	Heure de passage Moyenne de :		Indications
				36km/h	38km/h	
RD42	BL D GENERAL DE GAULLE Mairie FORT DE FRANCE	0	119,9	10H00	10H00	Départ Réel
RN1	Avenue Maurice Bishop	1,6	118,3	10H02	10H02	
RN1	Echangeur DILLON	3,4	116,5	10H04	10H04	
RD13	Carrefour LA Meynard	5,2	114,7	10H08	10H07	
RD15	Giratoire Jeanne d'Arc	10,6	109,3	10H19	10H18	
RN1	Giratoire MAHAULT	12,1	107,8	10H20	10H19	
RN1	Giratoire Place d'Armes Gendarmerie	13,1	106,8	10H21	10H20	
RD3	Palais des Sports	14,2	105,7	10H22	10H21	PC
RD3	Gaigneron LE LAMENTIN	15,2	104,7	10H25	10H23	
RN5	Carrefour Aéroport	16,3	103,6	10H27	10H25	
RN5	Echangeur de Carrère LE LAMENTIN	18	101,9	10H30	10H28	
RN8	Bretelle Entrée Bourg de DUCOS	19,5	100,4	10H32	10H30	
RN8	Giratoire Lazaret	20,1	99,8	10H32	10H30	
RN8	Rond Point La Marie	20,9	99	10H33	10H31	
RN8	Giratoire LOURDE	21,4	98,5	10H35	10H33	
RN8	LAPALUN DUCOS	23	96,9	10H38	10H36	
RN8	Carrefour EDF PETIT PARADIS	24,7	95,2	10H41	10H39	
RN7	PETIT BOURG	25,4	94,5	10H42	10H40	
RN5	Giratoire PETIT BOURG	26,8	93,1	10H44	10H42	
RN5	Giratoire Cocotte DUCOS	30,3	89,6	10H50	10H47	
RN5	Echangeur de Carrère LE LAMENTIN	33,4	86,5	10H55	10H52	
RN5	Echangeur de l'Aéroport bretelle RN5 vers RD3	35,3	84,6	10H58	10H55	
RD3	Gaigneron LE LAMENTIN	36	83,9	11H00	10H57	
RD3	Palais des Sports	36,8	83,1	11H01	10H58	
RN1	Giratoire Place d'Armes Gendarmerie	38,8	81,1	11H04	11H01	Ouverture ravitaillement
RN1	Giratoire MAHAULT	39,8	80,1	11H06	11H03	
RD15	Giratoire JEANNE D'ARC	41,3	78,6	11H09	11H05	PC
RD13	Carrefour LA MEYNARD	47,2	72,7	11H18	11H14	
RD13	Echangeur DILLON	49,5	70,4	11H22	11H18	
RN1	Avenue Maurice BISHOP	51,2	68,7	11H25	11H20	
RN1	Place François MITTERAND	51,6	68,3	11H26	11H21	
RD42	RUE BOUILLE FORT ST LOUIS	52,1	67,8	11H26	11H22	
RD42	RUE ERNEST DESPROGE	52,7	67,2	11H27	11H23	
RN2	Pont de l'Abattoir	53	66,9	11H28	11H23	
RN2	Bld Robert ATTULY	53,4	66,5	11H29	11H24	
RN2	SCHOELCHER	56,7	63,2	11H34	11H29	
RN2	Fond LAHAYE SCHOELCHER	58,9	61	11H38	11H33	PC
RN2	CASE PILOTE	65,7	54,2	11H39	11H34	
RN2	Sommet Côte de CASE PILOTE	66,7	53,2	11H41	11H35	PM2
RN2	BELLEFONTAINE	72,3	47,6	12H00	11H54	
RN2	Sommet Morne aux Bœufs	76,4	43,5	12H07	12H00	PM2
RN2	LE CARBET	81,2	38,7	12H15	12H08	Fermeture ravitaillement
RN2	Tunnel de l'Anse TURIN ST PIERRE	84	35,9	12H20	12H12	
RN2	SAINT PIERRE	85	34,9	12H21	12H14	
RN2	LE MORNE ROUGE sommet AILERON	93,8	26,1	12H36	12H28	PM2
RN1	carrefour au Poteau AJOUPA BOUILLON	109,2	10,7	13H02	12H52	Fermeture ravitaillement KM 101,8
RD10	BASSE POINTE	114,5	5,4	13H10	13H00	
RD10	ARRIVEE MACOUBA 50 PAS	119,9	0	13H20	13H09	ARRIVEE



MARDI 12 JUILLET

MACOUBA / SAINTE MARIE

DEPART : MACOUBA (50 PAS) - Rd10 - BASSE POINTE - RN1 - CARREFOUR AU POTEAU – RN1 – LORRAIN – RN1 – MARIGOT – RN1 – COTE DE MARIGOT – RN1- COTE DE CHARPENTIER – RN1 – SAINTE MARIE – RN1 – COTE DE BRIN D’AMOUR – RN1 – CARREFOUR BRIN D’AMOUR – RN4 – COTE DE BASSIGNAC – RN4 – GROS MORNE – RN4 –CROISEE DEUX TERRES – RN4 – COTE DE RIVIERE BLANCHE – RN4 – CROISEE MANIOC – RD15 – GIRATOIRE MAHAULT – RN1 – GIRATOIRE DE L’UNION – RN2006 – MORNE PITAUT – RN2006 – QUATRE CROISEES – RD16 – CARREFOUR ST LAURENT – RD6 – SAINT ESPRIT – RD6 –CARREFOUR PETIT PARADIS – RN8 – COTE DE LA PALUN – RN8 – GIRATOIRE LOURDES – RN8 – ECHANGEUR PAYS NOYE – RN5 – CARREFOUR AEROPORT – RD3 – GIRATOIRE CENTRE COMMERCIAL – RD3C – GIRATOIRE PLACE D’ARMES – RN1 – GIRATOIRE DE L’UNION – RN1 – CARREFOUR PELLETIER – RN1 – COTE DE AUGRAIN – RN1 – GIRATOIRE MANSARDE – RN1 – COTE DE L’ESTRADE – RN1 – GIRATOIRE DESMARINIÈRES – RN1 – COTE DE BRIN D’AMOUR – RN1 – DERRIERE MORNE – RN1 – ENTREE DE STE MARIE – RUE SCHOELCHER - **ARRIVEE** : SAINTE MARIE (RUE ERNEST DEPROGE)

35ème édition du TOUR CYCLISTE DE LA MARTINIQUE 2016

Mardi 12 juillet 2016

4ème étape :

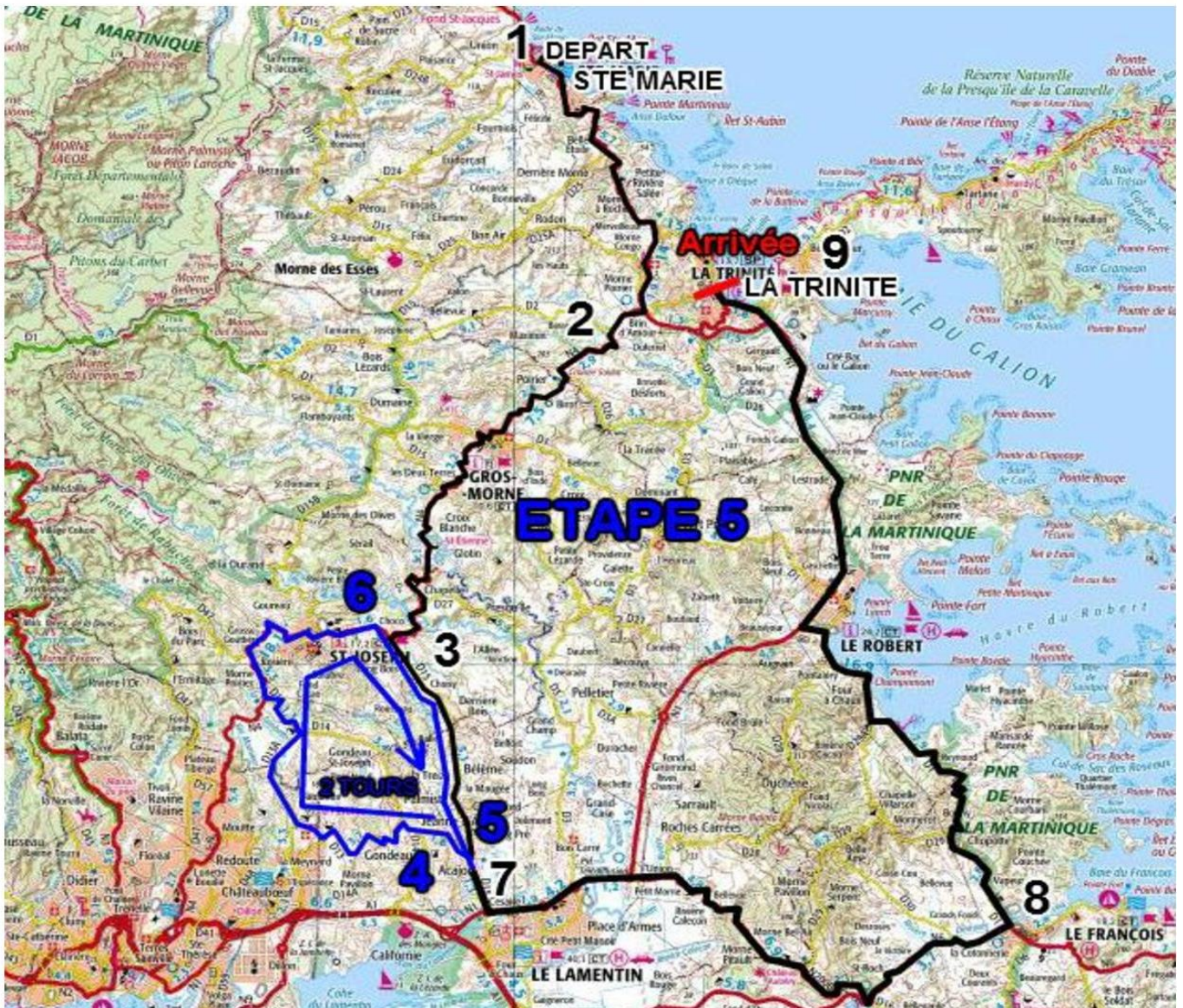
9h00 : rassemblement

MACOUBA / SAINTE MARIE

9h50 Appel des coureurs

10h00 : Départ Réel

N° De Route		Kms parcourus	Kms restants	Heure de passage Moy 37 KM/H	Heure de passage Moy 39KM/H	Indications
RD10	MACOUBA 50 PAS	0	105	10H00	10H00	Départ Réel
RD10	BASSE POINTE	4,6	100,4	10H07	10H07	
RN1	carrefour du Poteau	9	96	10H15	10H14	
RN1	Cote Vivé LE LORRAIN	10,1	94,9	10H16	10H15	PM3
RN1	LE LORRAIN	15,3	89,7	10H25	10H24	PC
RN1	MARIGOT	20,1	84,9	10H33	10H31	PM3
RN1	SAINTE MARIE (Rocade)	26,7	78,3	10H43	10H41	PC
RN1	Sommêt carrefour Morne POIRIER TRINITE	33,3	71,7	10H54	10H51	PM3
RN4	Côte de BASSIGNAC	36,1	68,9	10H58	10H55	PM3
RN4	Sommêt GROS MORNE	39	66	11H03	11H00	PM3/Ouvert. ravitaillement
RN4	Croisée Deux Terres	41	64	11H06	11H03	
RN4	Sommêt côte de Chapelle SAINT JOSEPH	44,8	60,2	11H13	11H09	
RD15	Croisée Manioc SAINT JOSEPH	46	59	11H15	11H11	
RD15	Giratoire JEANNE D'ARC LE LAMENTIN	51,3	53,7	11H23	11H19	
RN1	Giratoire MAHAULT	52,5	52,5	11H25	11H21	
RN1	Giratoire Place d'Armes Gendarmerie	53,8	51,2	11H27	11H23	PC
RN2006	Giratoire de L'UNION	55,7	49,3	11H30	11H26	
RN2006	Sommêt Côte du Morne pitault	60	45	11H37	11H32	PM3
RN6	Giratoire 4 croisées LE FRANCOIS	62,7	42,3	11H42	11H36	
RD16	Carrefour ST LAURENT LE FRANCOIS	64,8	40,2	11H45	11H40	
RD6	ST ESPRIT	68,2	36,8	11H51	11H45	
RN8	Carrefour EDF PETIT PARADIS	71,2	33,8	11H55	11H50	
RN8	Sommêt Côte de LAPALUN DUCOS	74,4	30,6	12H01	11H54	PM3
RN8	Giratoire LOURDES DUCOS	74,5	30,5	12H02	11H55	
RN5	Echangeur PAYS NOYE DUCOS	76,5	28,5	12H04	11H58	
RN5	Carrefour AEROPORT LE LAMENTIN	79,9	25,1	12H10	12H03	
RD3	Gaigneron LE LAMENTIN	81,2	23,8	12H12	12H05	
RD3	Palais des Sports	81,4	23,6	12H12	12H05	
RD3	Centre Commercial Place d'Armes	81,7	23,3	12H13	12H06	
RN1	Giratoire Place d'Armes Gendarmerie	82,3	22,7	12H13	12H06	
RN1	Giratoire de L'UNION	85,2	19,8	12H18	12H11	
RN1	Giratoire Pelletier	86,7	18,3	12H21	12H13	Fermeture ravitaillement
RN1	Sommêt Côte de AUGRAIN LE ROBERT	88,9	16,1	12H26	12H18	PM3
RN1	ROBERT	92,2	12,8	12H30	12H22	
RN1	Sommêt Côte de L'ESTRADE LE ROBERT	94,4	10,6	12H33	12H25	PM2
RN1	Sommêt carrefour BRIN D'AMOUR TRINITE	101,4	3,6	12H44	12H36	
RN1	Derrière Morne SAINTE MARIE	103,8	1,2	12H48	12H40	
RN1	Entrée Sud de SAINTE MARIE	104,6	0,4	12H50	12H41	
	ARRIVEE Rue Ernest DESPROGE SAINTE	105	0	12H50	12H42	ARRIVEE



MERCREDI 13 JUILLET

SAINTE MARIE / TRINITE

DEPART : CŒUR DE VILLE – RUE ERNEST DESPROGES – RUE SCHËLCHER - RN1 – SAINTE MARIE – SORTIE NORD – RN1 – SOMMET MORNE POIRIER – RN1 – CARREFOUR BRIN D’AMOUR – RN4 – COTE DE BASSIGNAC – RN4 – GROS MORNE – RN4 –CROISEE DEUX TERRES – RN4 – COTE DE RIVIERE BLANCHE – RN4 – CROISEE MANIOC – RN1 LA BELEME - RD15 – GIRATOIRE JEANNE D’ARC – RD13 – CARREFOUR PALMISTE – RD13 – COTE DE GONDEAU – RD13 – LA FAVORITE – ENTREE ROUTE DE LA MAISON DE LA FEMME DE LA MERE ET DE L’ENFANT – GIRATOIRE LA JOYAU – RD13A – JAMBETTE – RD14 – CARREFOUR ABRICOT – RN4 – SAINT JOSEPH – GIRATOIRE CROISEE MANIOC – RD15 – BELEME – GIRATOIRE JEANNE D’ARC –(CIRCUIT A FAIRE 2 FOIS) –PUIS - RD15 – GIRATOIRE MAHAULT – GIRATOIRE PLACE D’ARMES – RN1 – GIRATOIRE DE L’UNION – RN2006 – LE MORNE PITAULT - CARREFOUR QUATRE CROISEE – RN6 – GIRATOIRE MARTIENNE-RD1- COTE DE CHOPOTTE – RD1 – FOUR A CHAUD – RN1 - GIRATOIRE MANSARDE – RN1 – COTE DE L’ESTRADE – RN1 – GIRATOIRE DESMARINIÈRES – VOIE COMMUNALE – AVENUE DU RAISINIER – TRINITE - **ARRIVEE** : RUE VICTOR HUGO - FACE A LA MAIRIE

35ème édition du TOUR CYCLISTE DE LA MARTINIQUE 2016

Mercredi 13 juillet 2016

SAINTE MARIE / LA TRINITE

5ème étape

9h00 : rassemblement

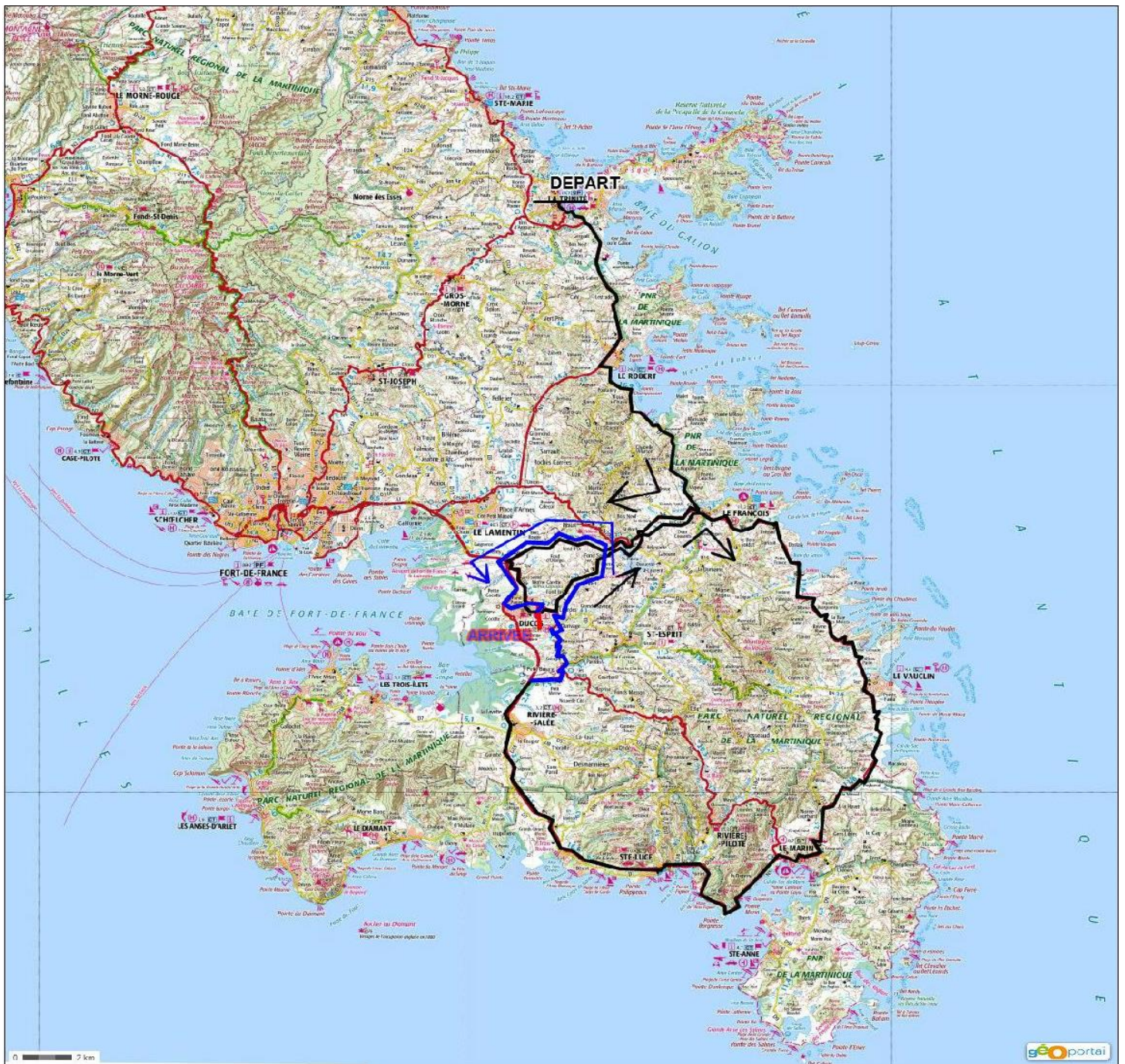
9h50 : Appel des coureurs

10h00 : Départ Réel

N° De Route	Itinéraires	Kms parcourus	Kms restants	Heure de passage : Moyenne		Indications
				37 KM/H	39KM/H	
VC	DEPART Rue E.Desproge SAINTE MARIE	0	100	10H00	10H00	Départ Réel
VC	Rue Victor Schœlcher	0,5	99,5	10H00	10H00	
RN1	Sortie Nord de SAINTE MARIE	1	99	10H02	10H02	
RN1	Sommêt carrefour Morne POIRIER TRINITE	7,5	92,5	10H12	10H11	PM3
RN4	Côte de BASSIGNAC	8,4	91,6	10H13	10H12	PM3
RN4	Sommêt GROS MORNE	13,2	86,8	10H21	10H20	PM3
RN4	Croisée Deux Terres	15	85	10H24	10H23	
RN4	Sommêt côte de Chapelle SAINT JOSEPH	17,8	82,2	10H28	10H27	
RD15	Croisée Manioc SAINT JOSEPH	20,1	79,9	10H32	10H30	PC La Bélème
RD15	Giratoire JEANNE D'ARC LE LAMENTIN	25,2	74,8	10H40	10H38	
RD13	Carrefour Palmiste	27,3	72,7	10H44	10H42	
RD13	Côte de Gondeau	28,5	71,5	10H46	10H43	
RD13	La Favorite FORT DE FRANCE	30	70	10H48	10H46	
RD13	Giratoire MFME	30,4	69,6	10H49	10H47	
D13A	Giratoire La Joyau Beauséjour Jambette	31,1	68,9	10H50	10H48	
D14	Carrefour Jambette SAINT JOSEPH	33,4	66,6	10H54	10H51	
RN4	Carrefour Abricot - ST JOSEPH	34,6	65,4	10H56	10H53	
RN4	Bourg SAINT JOSEPH	38,2	61,8	11H02	10H58	
RD15	Giratoire Croisée Manioc ST JOSEPH	39,8	60,2	11H04	11H01	Ouv.Ravit
RD15	Bélème	43	57	11H09	11H06	PC
RD15	Giratoire Jeanne d'Arc LE LAMENTIN	45	55	11H13	11H09	
RD13	Carrefour Palmiste	47,1	52,9	11H16	11H12	
RD13	Côte de Gondeau	48,5	51,5	11H18	11H14	
RD13	La Favorite FORT DE FRANCE	49,8	50,2	11H20	11H15	
RD13	Giratoire MFME	50,2	49,8	11H21	11H16	
D13A	Giratoire La Joyau Beauséjour Jambette	50,9	49,1	11H21	11H16	
D14	Carrefour Jambette SAINT JOSEPH	53,2	46,8	11H26	11H21	
RN4	Carrefour Abricot - ST JOSEPH	54,4	45,6	11H27	11H23	
RN4	Bourg SAINT JOSEPH	58	42	11H34	11H29	
RN4	Giratoire Croisée Manioc SAINT JOSEPH	59,6	40,4	11H37	11H32	
RD15	Bélème	62,8	37,2	11H41	11H36	
RD15	Giratoire Jeanne d'Arc LE LAMENTIN	64,8	35,2	11H45	11H39	
RN1	Giratoire Place Mahault	66,5	33,5	11H48	11H42	
RN1	Giratoire Place d'Armes Gendarmerie	67,7	32,3	11H49	11H44	PC
RN1	Rond Point Mangot Vulçain	68,5	31,5	11H51	11H45	
RN1	Giratoire l'UNION Brasserie Lorraine	70	30	11H53	11H47	
RN2006	Sommet Côte de Morne Pitault	74,7	25,3	12H01	11H54	PM3
RN6	Giratoire 4 croisées LE FRANÇOIS	76,8	23,2	12H04	11H58	
RN6	Giratoire Martienne LE FRANÇOIS	80,5	19,5	12H10	12H03	Fermeture Ravitaillement
RD1	Sommet Côte de CHOPOTTE	83,3	16,7	12H14	12H08	
RD1	Four à Chaux Radar	87,4	12,6	12H21	12H14	
RD1	Giratoire du stade LE ROBERT	89,5	10,5	12H25	12H17	
RD1 A	Quartier Mansarde LE ROBERT	89,5	10,5	12H25	12H17	
RN1	Giratoire Mansarde LE ROBERT	90,1	9,9	12H26	12H18	
RN1	Sommêt côte de l'Estrade	93,6	6,4	12H32	12H24	PM2
RN1	Carrefour Desmariniere	97,5	2,5	12H38	12H30	
VC	Avenue du Raisinier	98	2	12H39	12H31	
VC	TRINITE Face à la MAIRIE	100	0	12H42	12H34	ARRIVEE

circuit à couvrir 2 fois / 1ER TOUR

circuit à couvrir 2 fois / 2EME TOUR



JEUDI 14 JUILLET

TRINITE / DUCOS

DEPART : FACE A LA MAIRIE DE TRINITE - AVENUE CASIMIR BLANGLIDOR – RUE PIERRE ET MAURICE REGON – AVENUE DES GROS RAISINIERS – GIRATOIRE DESMARINIÈRES – RN1 – COTE DE L’ESTRADE – RN1 – GIRATOIRE MANSARDE ROBERT – RD1A – ROND-POINT DU STADE – RD1 – FOUR A CHAUX – RD1 COTE DE CHOPOTTE – RD1 – CARREFOUR MARTIENNE – RN6 – QUATRE CROISEES – BOIS ROUGE – GIRATOIRE CARRERE – DIRECTION BAC DUCOS – RN8 – GIRATOIRE LAZARET – RN8 – SOMMET MORNE DE L’ABATTOIR – DUCOS BOURG – PASSAGE SUR LA LIGNE D’ARRIVEE – ROND-POINT LA MARIE – GIRATOIRE LOURDES – DUCOS – RD4 – MORNE VERT – RD6 – GIRATOIRE FOND SAVANE – QUATRE CROISEES – RN6 – CARREFOUR MARTIENNE – FRANÇOIS - MORNE LACROIX – RN6 – DOSTALY – RN6 – VAUCLIN – SOMMET MASSEL – RN6 – MARIN – RN5 – GIRATOIRE ANNETTE – GIRATOIRE POIRIER – RN5 - SAINTE LUCE- RN5 – RIVIERE SALEE – RN5 – GIRATOIRE PETIT BOURG - GIRATOIRE LAZARET – ROND-POINT LA MAIRIE - ARRIVEE : DUCOS - MAISON DE L’EMPLOI – PLACE DES FETES.

35ème édition du TOUR CYCLISTE DE LA MARTINIQUE 2016

Jeudi 14 juillet 2016

LA TRINITE / DUCOS

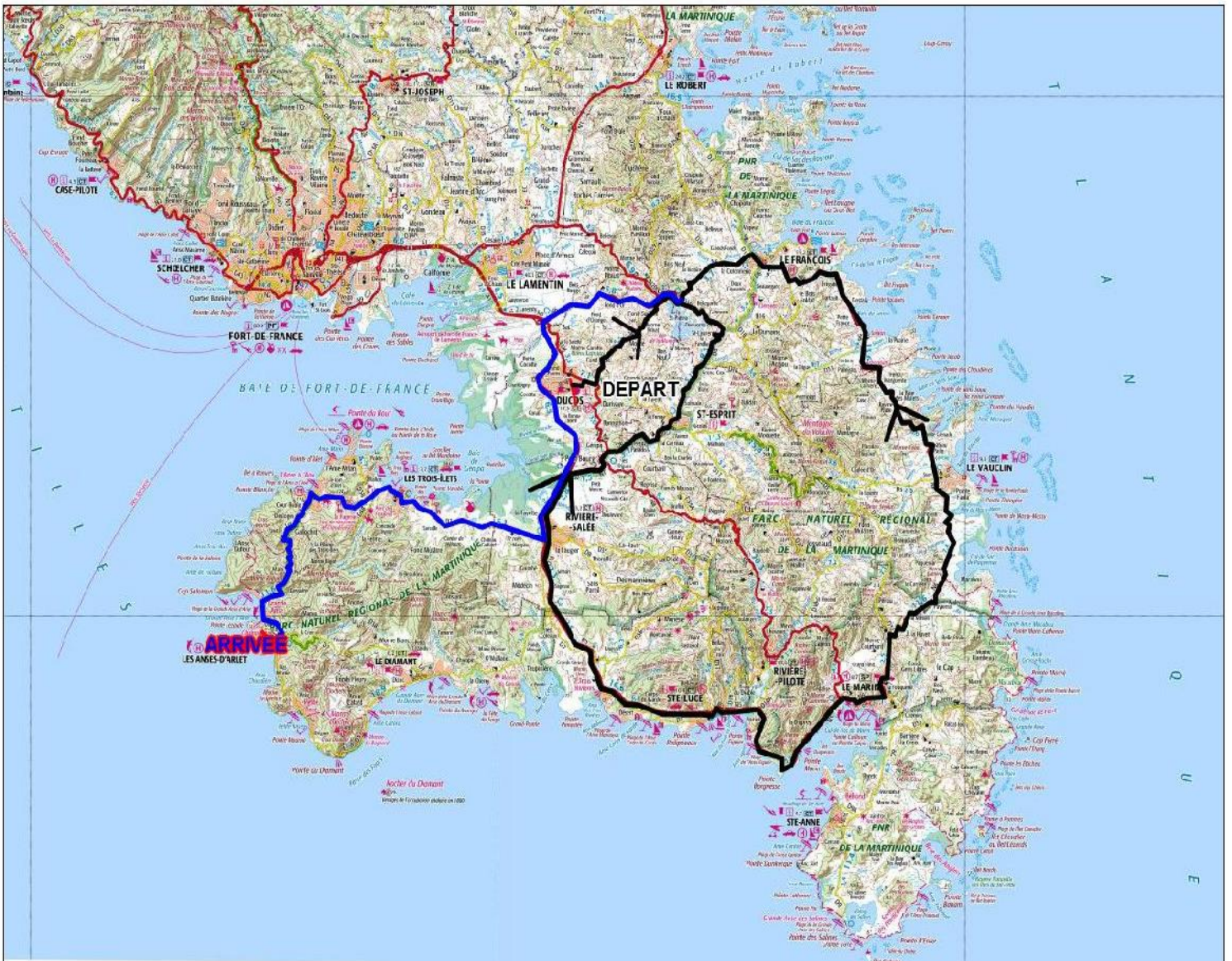
6ème étape

9h00 : rassemblement

9h50 : Appel des coureurs

10h00 : Départ Réel

N° De Route	Itinéraires	Kms parcourus	Kms restants	Heure de passage : Moyenne		Indications
				37KM/H	39KM/H	
VC	TRINITE Rue Joseph La Grosillière	0	106,6	10H00	10H00	Départ Réel
VC	Avenue du Brésil	0,4	106,2	10H00	10H00	
VC	Avenue du Raisinier	0,7	105,9	10H01	10H01	
RN1	Giratoire Desmarinières	1,2	105,4	10H02	10H02	
RN1	Sommet de L'Estrade ROBERT	5,4	101,2	10H08	10H08	PM2
RD1a	Giratoire Mansarde	8,8	97,8	10H14	10H13	
RD1	Four à Chaux Radar	11,4	95,2	10H18	10H17	PC (Danone)
RD1	Sommet Côte de CHOPOTTE	15,7	90,9	10H25	10H24	PM3
RN6	Giratoire Martienne LE FRANÇOIS	18,5	88,1	10H30	10H28	
RN6	Giratoire 4 croisées LE FRANÇOIS	23,3	83,3	10H37	10H35	
RN6	Giratoire Fond savane	24,4	82,2	10H37	10H35	
RN6	Bois Rouge DUCOS	26,5	80,1	10H42	10H40	
RN5	Giratoire de Carrère Aeroport	29,5	77,1	10H47	10H45	
RN8	Quartier BAC DUCOS	30,3	76,3	10H49	10H46	
RN8	Giratoire Lazaret	31,9	74,7	10H51	10H49	
VC	Sommet Côte Rue de l'Abattoir	32,1	74,5	10H51	10H49	PM3
RN8	Rond Point La Marie	33,3	73,3	10H54	10H51	
RD4	Giratoire LOURDES DUCOS	33,8	72,8	10H54	10H51	
RD4	Morne Vert DUCOS	36,5	70,1	10H59	10H56	
RN6	Giratoire Fond savane	37,9	68,7	11H01	10H58	
RN6	Giratoire 4 croisées LE FRANÇOIS	38,9	67,7	11H03	10H59	Ouverture Ravitaillement
RN6	Giratoire Martienne LE FRANÇOIS	42,2	64,4	11H08	11H04	PC station essence
RN6	Morne La Croix LE FRANÇOIS	44	62,6	11H11	11H07	PM3
RN6	Dostaly LE FRANÇOIS	48	58,6	11H17	11H13	
RN6	LE VAUCLIN	55	51,6	11H29	11H24	
RN6	Sommet Côte de Massel MARIN	63	43,6	11H42	11H36	PM3
RN6	Morne Courbaril	64	42,6	11H43	11H38	
RN5	LE MARIN	66	40,6	11H47	11H41	PC station essence
RN5	SAINTE LUCE	75	31,6	12H01	11H55	
RN5	Echangeur de RIVIERE SALEE	86	20,6	12H19	12H12	
RN5	Giratoire Petit Bourg	88	18,6	12H22	12H15	Fermeture ravitaillement
RN7	PETIT BOURG	88,9	17,7	12H24	12H16	
RN8	Carrefour EDF PETIT PARADIS	90	16,6	12H25	12H17	
RN8	Sommêt Côte de LAPALUN DUCOS	92,8	13,8	12H30	12H22	PM3
RN8	Giratoire LOURDES DUCOS	93,3	13,3	12H31	12H23	
RD4	Morne Vert DUCOS	95,9	10,7	12H35	12H27	
RN6	Giratoire Fond savane	97,6	9	12H38	12H30	
RN6	Bois Rouge DUCOS	100	6,6	12H42	12H33	
RN5	Echangeur Carrère LE LAMENTIN	102,9	3,7	12H46	12H38	
RN8	Bretelle Entrée Bourg de DUCOS	104,6	2	12H49	12H40	
RN8	Giratoire Lazaret	105,2	1,4	12H50	12H41	
RN8	Rond Point La Marie	106,1	0,5	12H52	12H43	
VC	ARRIVEE DUCOS - Maison de l'emploi	106,6	0	12H52	12H44	ARRIVEE



VENDREDI 15 JUILLET

DUCOS / ANSES D'ARLET

DEPART : DUCOS – MAISON DE L'EMPLOI - PLACE DES FETES - RN8 - ROND-POINT LA MAIRIE - GIRATOIRE LOURDES - DUCOS - RD4 - MORNE VERT - DUCOS - GIRATOIRE FOND SAVANE - RN6 - QUATRE CROISEES - MANZO - SAINT LAURENT - RD6 - SAINT ESPRIT - RN8 - PETIT PARADIS - RN7 - PETIT BOURG - RN5 - GIRATOIRE PETIT BOURG - RN5 - RIVIERE SALEE - SAINTE LUCE – RN5 ANNETTE - MORNE COURBARIL - MACABOU - VAUCLIN – RN6 - LE FRANÇOIS - RN6 - GIRATOIRE MARTIENNE - QUATRE CROISEES - BOIS ROUGE - CARRERE - RN5 - CHAMPIGNY - GENIPA - RN5 - ECHANGEUR PETIT BOURG - RIVIERE SALEE - RN6 - ECHANGEUR DES TROIS ILETS - RD7 - TROIS ILETS - BOURG - RD7 - ANSE A L'ANE –RD7 - TROIS ILETS - RD7 - GALLOCHA - GRANDE ANSE - CARREFOUR ANSES D'ARLETS - ARRIVEE – BOURG DES ANSES D'ARLET.

35ème édition du TOUR CYCLISTE DE LA MARTINIQUE 2016

Vendredi 15 juillet 2016
DUCOS / ANSE D'ARLETS

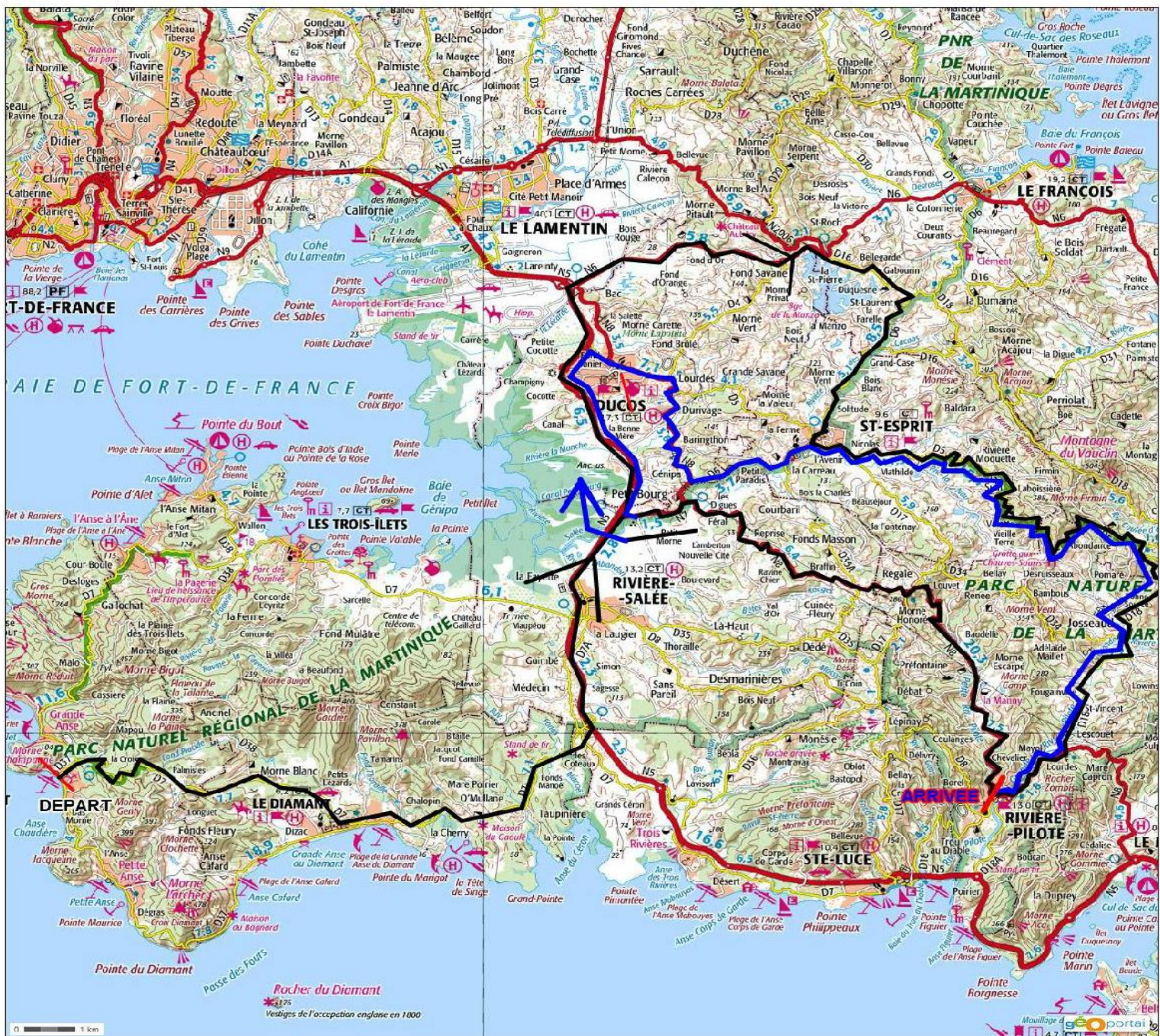
7ème étape

9h00 : rassemblement

9h50 : Appel des coureurs

10h00 : Départ Réel

N° De Route	Itinéraires	Kms parcourus	Kms restants	Heure de passage :		Indications
				Moyenne		
				37KM/H	39KM/H	
VC	DEPART DUCOS Place des Fêtes	0	105,3	10H00	10H00	Départ Réel
RN8	Rond Point La Marie	0,3	105	10H00	10H00	
RD4	Giratoire Lourdes DUCOS	0,8	104,5	10H01	10H01	
RD4	Morne Vert DUCOS	3,5	101,8	10H05	10H05	
RN6	Giratoire Fond savane	4,9	100,4	10H08	10H07	
RN6	Giratoire 4 croisées LE FRANÇOIS	6,2	99,1	10H10	10H09	
RD6	La MANZO	7,6	97,7	10H12	10H11	
RD16	Carrefour Saint Laurent	8,7	96,6	10H14	10H13	
RD6	SAINT ESPRIT	12,8	92,5	10H21	10H20	PC
RN8	Carrefour EDF Petit Paradis	16,4	88,9	10H25	10H24	
RN7	PETIT BOURG	17,2	88,1	10H27	10H26	
RN5	Giratoire PETIT BOURG	18,6	86,7	10H30	10H28	
RN5	Echangeur de Rivière Salée RIVIERE SALEE	21,2	84,1	10H34	10H32	
RN5	SAINTE LUCE	32,1	73,2	10H52	10H49	PC
RN5	LE MARIN	41,7	63,6	11H07	11H04	Ouv. Ravitaillement
RN6	Sommet Morne Courbaril	43,4	61,9	11H09	11H06	PM3
RN6	LE VAUCLIN	44,5	60,8	11H11	11H07	
RN6	Dostaly LE FRANÇOIS	53,3	52	11H25	11H21	
RN6	Morne La Croix LE FRANÇOIS	65,2	40,1	11H45	11H40	
RN6	Giratoire Martienne LE FRANÇOIS	67,4	37,9	11H48	11H43	PC station essence
RN6	Giratoire 4 croisées LE FRANÇOIS	71,1	34,2	11H55	11H49	
RN6	Giratoire Fond savane	72,6	32,7	12H00	11H50	
RN6	Bois Rouge DUCOS	74,7	30,6	12H10	12H00	
RN5	Echangeur de Carrère LE LAMENTIN	77,5	27,8	12H15	12H10	
RN5	Giratoire Cocotte DUCOS	80,4	24,9	12H19	12H13	
RN5	Giratoire PETIT BOURG	83,8	21,5	12H25	12H21	
RD7	Echangeur de Rivière Salée RIVIERE SALEE	86,5	18,8	12H28	12H23	Fermeture ravitaillement
RD7	Giratoire TROIS ILETS Station Essence	92,1	13,2	12H38	12H33	
RD7	Bourg TROIS ILETS Hauteur église	93	12,3	12H40	12H35	
RD7	Giratoire La Pagerie - TROIS ILETS	94,5	10,8	12H48	12H43	
RD7	Anse à l'Ane - TROIS ILETS	97,6	7,7	12H55	12H50	
RD7	Sommet Côte de Gallochat	99,5	5,8	12H56	12H51	PM2
RD7	GRANDE ANSE	102	3,3	13H03	12H57	
RD7	Carrefour les ANSES D'ARLETS	104,7	0,6	13H06	13H00	
RD7	ARRIVEE Bourg des ANSES D'ARLETS	105,3	0	13H10	13H02	ARRIVEE



SAMEDI 16 JUILLET

ANSES D'ARLET / RIVIERE PILOTE

DEPART FICTIF : ANSES D'ARLET – **DEPART REEL** : - RD37 - SOMMET ABBE LEROY - RD37 - GIRATOIRE DIAMANT - GIRATOIRE TAUPINIÈRE - ECHANGEUR DIAMANT - RN5 - RIVIERE SALEE - RN5 - GIRATOIRE DE PETIT BOURG - RN5 - GENIPA - RN5 - DUCOS CHAMPIGNY - RN5 - ECHANGEUR CARRERE - RN6 - BOIS ROUGE - QUATRE CROISES - MANZO - SAINT ESPRIT - BOURG - SOMMET COTE DE VALATTE - CARREFOUR RAQUETTE - RIVIERE PILOTE - JOSSEAU - RD5 - CARREFOUR DE LOURDES - RD18 - ROCHEZ ZOMBI - RN8 - AVENUE DE L'INSURRECTION - RN8 - BOURG DE RIVIERE PILOTE – RN8 ROUTE DE REGALE – SOMMET REGALE – PETIT BOURG – RN7 – GIRATOIRE PETIT BOURG -RN5 – ECHANGEUR ROCADÉ DE DUCOS – RN8 – ROND-POINT LA MARIE – GIRATOIRE LOURDES – RN8 – LA PALUN – RN6 – CARREFOUR EDF – PETIT PARADIS – RN6 – SAINT ESPRIT – VALATTE – SOMMET RAQUETTE – JOSSEAU – RD18 – ROCHEZ ZOMBI - CARREFOUR RIVIERE PILOTE – AVENUE DE L'INSURRECTION – **ARRIVEE** : FACE A LA MAIRIE.

35ème édition du TOUR CYCLISTE DE LA MARTINIQUE 2016

Samedi 16 juillet 2016

ANSE D'ARLETS / RIVIERE PILOTE

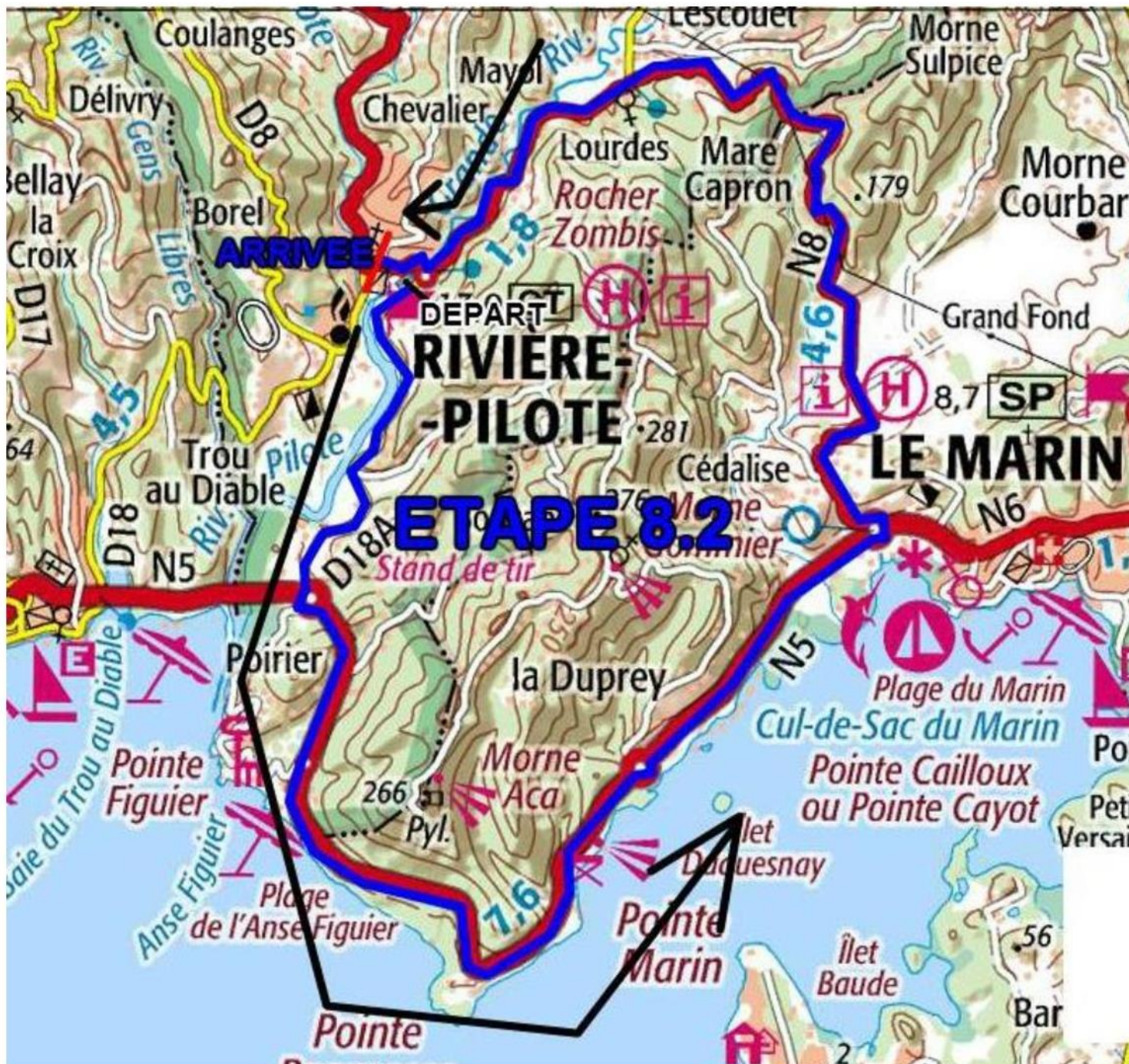
8ème étape-1er tronçon

8h00 : rassemblement

8h50 : Appel des coureurs

9h00 : Départ Réel

N° De Route	Itinéraires	Kms parcourus	Kms restants	Heure de passage : Moyenne		Indications
				36 KM/H	38KM/H	
RD7	Bourg des ANSES D'ARLETS	0	108,7	9H00	9H00	Départ Fictif
RD7	Carrefour les ANSES D'ARLETS	0	108,7	9H07	9H06	Départ Réel
RD7	Sommet L'ABBE LEROY	5	103,7	9H11	9H10	
RD7	LE DIAMANT	7,1	101,6	9H13	9H12	
RD7	Giratoire Les Côteaux	13,8	94,9	9H16	9H15	
RN5	Echangeur Diamant RIVIERE SALEE	14,1	94,6	9H21	9H20	
RN5	Echangeur de RIVIERE SALEE	16,9	91,8	9H28	9H26	
RN5	Giratoire Petit Bourg	19,6	89,1	9H32	9H30	
RN5	GENIPA	20,4	88,3	9H34	9H32	
RN5	Giratoire Cocotte DUCOS	23	85,7	9H38	9H36	
RN5	Giratoire Champigny	23,8	84,9	9H39	9H37	PC station total
RN5	Giratoire de Carrère Aeroport LE LAMENTIN	26	82,7	9H43	9H41	
RN6	Sommet Côte de BOIS ROUGE DUCOS	29	79,7	9H48	9H45	PM3
RN6	Giratoire Fond savane	30,8	77,9	9H51	9H48	
RN6	Giratoire 4 croisées LE FRANÇOIS	32	76,7	9H53	9H50	
RD6	La MANZO	32,8	75,9	9H54	9H51	
RD16	Carrefour Saint Laurent	34,2	74,5	9H57	9H54	
RD6	SAINT ESPRIT Bourg	38,9	69,8	10H04	10H01	Ouverture ravit.
RD5	Sommet Côte de Valate	46,1	62,6	10H16	10H12	PM3
RD5	Carrefour Raquette - RIVIERE PILOTE	50	58,7	10H23	10H18	
RD18	Sommet de Josseau RIVIERE PILOTE	51	57,7	10H25	10H20	
RD18	Carrefour de Lourdes	57,7	51	10H36	10H31	
RN8	Rocher Zombi	59,6	49,1	10H39	10H34	
RN8	Avenue de l'insurrection	59,6	49,1	10H39	10H34	
RN8	RIVIERE PILOTE - Bourg	60	48,7	10H40	10H34	
RN8	Route de Régale (La Mauny)	63,1	45,6	10H45	10H39	
RN8	Sommet Côte de Régale	67,1	41,6	10H51	10H45	PM2
RN7	PETIT BOURG	74,2	34,5	11H03	10H57	
RN5	Giratoire Petit Bourg	75,6	33,1	11H06	10H59	
RN5	GENIPA	76,6	32,1	11H07	10H60	
RN5	Giratoire Cocotte DUCOS	79	29,7	11H09	11H04	
RN5	Giratoire Champigny	79,8	28,9	11H13	11H06	
RN5	Echangeur de DUCOS	80	28,7	11H13	11H06	
RN8	Rond Point La Marie	81,8	26,9	11H16	11H09	
RN8	Giratoire LOURDES DUCOS	82,3	26,4	11H17	11H09	
RN8	LAPALUN	84	24,7	11H20	11H12	
RD6	Carrefour EDF Petit Paradis	85,6	23,1	11H22	11H15	
RD6	SAINT ESPRIT Bourg	88,5	20,2	11H27	11H19	Fermeture ravit.
RD5	Sommet Côte de Valate	94,8	13,9	11H38	11H29	PM3
RD5	Carrefour Raquette - RIVIERE PILOTE	99	9,7	11H45	11H36	
RD18	Sommet de Josseau RIVIERE PILOTE	100	8,7	11H46	11H37	
RD18	Carrefour de Lourdes	106,4	2,3	11h57	11h48	
RN8	Rocher Zombi	108,6	0,1	12h00	11h50	
RN8	Avenue de l'insurrection	108,6	0,1	12h01	11h51	
RN8	ARRIVEE RIVIERE PILOTE Face à la Mairie	108,7	108,7	12H01	11h51	ARRIVEE



SAMEDI 16 JUILLET

RIVIERE PILOTE / RIVIERE PILOTE
2ème Tronçon - CONTRE LA MONTRE INDIVIDUEL

DEPART : (DEPART DU 1ER COUREUR : 15HCONTRE LA MONTRE INDIVIDUEL) A COTE DE LA PLACE ROCHER ZOMBIE –RD18A SOMMET MORNE POIRIER– GIRATOIRE POIRIER RIVIERE PILOTE– RN5 – POINTE BORGNESSÉ –GIRATOIRE LA DUPREY LE MARIN – RN5 - GIRATOIRE MORNE GOMMIER – RN8 – GRAND FOND (ENTREE DU CHEMIN) – RN8 – SOMMET MARE CAPRON-RD18A - CARREFOUR LOURDES – RD18A – GIRATOIRE ZOMBI – RN8 – ARRIVEE : MAIRIE RIVIERE PILOTE (AVENUE DES INSURRECTIONS).(15,5 KM)

35ème édition du TOUR CYCLISTE DE LA MARTINIQUE 2016

Samedi 16 juillet 2016

RIVIERE PILOTE / RIVIERE PILOTE

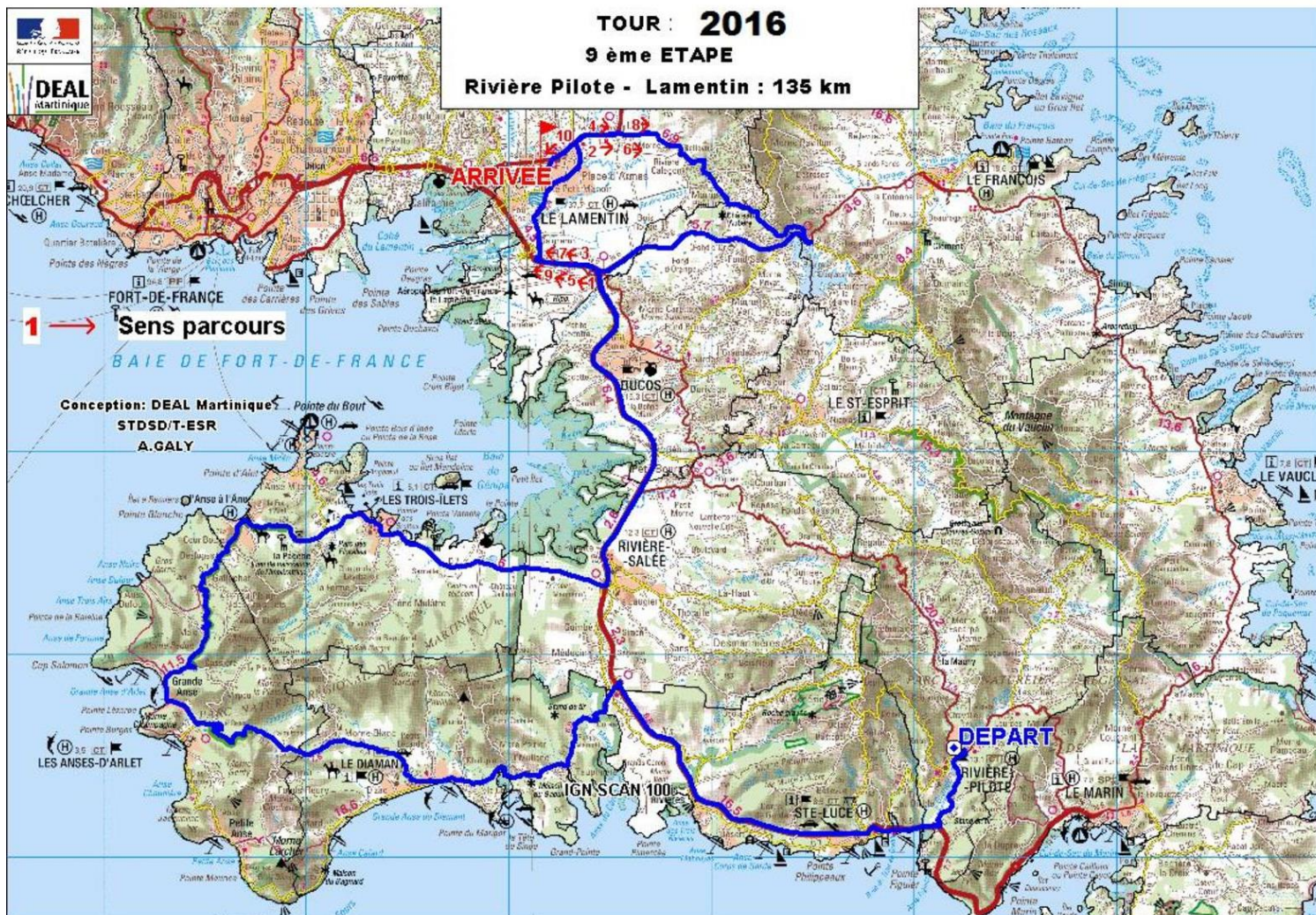
8^{ème} étape - 2^{ème} tronçon

14h50 : Appel des coureurs

14h00 : rassemblement

15h00 : Départ 1er coureur

N° De Route	Itinéraires	Kms parcourus	Kms restants	V MOY		Indications
				38 KM/H	40KM/H	
RD18A	Rocher Zombi	0	15,5	15H00	15H00	Départ Réel
RD18A	Sommet Morne Poirier	1,8	13,7	15H01	15H01	
RN5	Giratoire Poirier RIVIERE PILOTE	2,2	13,3	15H02	15H02	
RN5	Giratoire La Duprey LE MARIN	6,8	8,7	15H10	15H09	
RN5	Giratoire Morne Gommier	8,8	6,7	15H13	15H12	
RN8	Grand Fond (entrée du chemin)	10	5,5	15H15	15H14	
RN8	Sommet Mare Capron LE MARIN	12,2	3,3	15H17	15H16	
RD18A	Lourdes - RIVIERE PILOTE	13,5	2	15H20	15H19	
RD18A	Rocher Zombi	15,3	0,2	15H23	15H22	
RN8	Avenue de l'insurrection RIVIERE PILOTE BOURG	15,4	0,1	15H23	15H22	
RN8	ARRIVEE RIVIERE PILOTE Bourg	15,5	0	15H24	15H23	



DIMANCHE 17 JUILLET

RIVIERE PILOTE / LE LAMENTIN

DÉPART : RIVIERE PILOTE - RD18A - GIRATOIRE POIRIER - RN5 - ECHANGEUR DIAMANT - RD7A - GIRATOIRE LES COTEAUX - RD7 - DIAMANT - RD7 - GIRATOIRE ANSES D'ARLET - TROIS ILETS - RD7 - ECHANGEUR RIVIERE SALEE - RN5 - CARREFOUR AEROPORT - RD3 - GIRATOIRE CENTRE COMMERCIAL - RD3 - GIRATOIRE MANGOT VULCIN - RN1 - GIRATOIRE L'UNION - RN2006 - QUATRE CROISEES - RN6 - ECHANGEUR CARRERE - RN5 - CARREFOUR AEROPORT - RD3 - GIRATOIRE CENTRE COMMERCIAL - RD3 - GIRATOIRE MANGOT VULCIN - RN1 - GIRATOIRE L'UNION - RN2006 - QUATRE CROISEES - RN6 - ECHANGEUR CARRERE - RN5 - CARREFOUR AEROPORT - RD3 - GIRATOIRE CENTRE COMMERCIAL - RD3 - GIRATOIRE MANGOT VULCIN - RN1 - GIRATOIRE L'UNION - RN2006 - QUATRE CROISEES - RN6 - ECHANGEUR CARRERE - RN5 - CARREFOUR AEROPORT - RD3 - GIRATOIRE CENTRE COMMERCIAL - RD3 - GIRATOIRE MANGOT VULCIN - RN1 - GIRATOIRE L'UNION - RN2006 - QUATRE CROISEES - RN6 - ECHANGEUR CARRERE - RN5 - CARREFOUR AEROPORT - RD3 - GIRATOIRE CENTRE COMMERCIAL - RD3 - GIRATOIRE MANGOT VULCIN - RN1 - GIRATOIRE PLACE D'ARMES - RD3C - **ARRIVÉE** : LAMENTIN (FACE NEG MARON).

35ème édition du TOUR CYCLISTE DE LA MARTINIQUE 2016

Dimanche 17 juillet 2016

RIVIERE PILOTE / LE LAMENTIN

9^{ème} étape

12h50 : Appel des coureurs

12h30 : rassemblement

13h30 : Départ

N° De Route	Itinéraires	Kms parcourus	Kms restants	Heure de passage : Moyenne		Indications
				36 KM/H	38KM/H	
	DEPART Bourg DE RIVIERE PILOTE	0	135	13H30	13H30	Départ Réel
RN8	Rocher Zombi	0,3	134,7	13H30	13H30	
RD18A	Sommet Côte de Poirier	2	133	13H33	13H33	
RN5	Giratoire Poirier - RIVIERE PILOTE	2,5	132,5	13H34	13H34	
RN5	SAINTE LUCE	4,4	130,6	13H37	13H37	
RN5	Echangeur Diamant RIVIERE SALEE	12,3	122,7	13H51	13H49	
RD7	Giratoire Les Côteaux	12,8	122,2	13H52	13H50	
RD7	LE DIAMANT	19	116	14H02	14H00	PC
RD7	Sommet La Croix Morne Blanc	23,4	111,6	14H09	14H07	PM3
RD7	Carrefour les ANSES D'ARLETS	26,6	108,4	14H14	14H12	
RD7	GRANDE ANSE	28	107	14H17	14H14	
RD7	Sommet Côte de Gallochat	30	105	14H20	14H17	PM2
RD7	Anse à l'Ane - TROIS ILETS	34	101	14H27	14H24	
RD7	Giratoire La Pagerie - TROIS ILETS	36	99	14H30	14H27	
RD7	Bourg TROIS ILETS Hauteur église	38	97	14H33	14H30	
RD7	Giratoire TROIS ILETS Station Essence	38,3	96,7	14H33	14H30	
RD7	Echangeur de RIVIERE SALEE	44	91	14H43	14H39	
RN5	Giratoire Petit Bourg	46,9	88,1	14H48	14H44	Ouverture ravitaillement
RN5	GENIPA	47,9	87,1	14H50	14H46	
RN5	Giratoire Cocotte DUCOS	49,9	85,1	14H53	14H49	
RN5	Giratoire Champigny (Station TOTAL)	50,7	84,3	14H55	14H50	PC
RN5	Echangeur de l'Aéroport	54,5	80,5	15H00	14H56	
RD3	Gaigneron LE LAMENTIN	55,2	79,8	15H02	14H57	
RD3	Palais des Sports	56	79	15H03	14H58	
RD3	Centre Commercial Place d'Armes	56,7	78,3	15H05	15H00	1er PASSAGE
RD3	Giratoire CENTRE AUTO	57,1	77,9	15H05	15H00	
RN1	Giratoire Mangot Vulcin	58,1	76,9	15H07	15H02	
RN1	Giratoire Petit Brasserie Lorraine	59,3	75,7	15H09	15H04	
RN2006	Sommet Côte de Morne Pitault	63,2	71,8	15H15	15H10	PM3
RN6	Giratoire 4 croisées LE FRANÇOIS	66	69	15H20	15H14	
RN6	Giratoire Fond savane	67,1	67,9	15H22	15H16	
RN6	Bois Rouge DUCOS	70,6	64,4	15H23	15H17	
RN5	Echangeur de Carrère LE LAMENTIN	71,8	63,2	15H24	15H18	
RN5	Echangeur de l'Aéroport	73,2	61,8	15H28	15H23	
RD3	Gaigneron LE LAMENTIN	73,9	61,1	15H33	15H27	
RD3	Palais des Sports	75,2	59,8	15H35	15H29	PC
RD3	Centre Commercial Place d'Armes	75,6	59,4	15H36	15H29	2ème PASSAGE
RD3	Giratoire Centre Auto	76	59	15H37	15H30	
RN1	Giratoire Mangot Vulcin	77	58	15H38	15H32	
RN1	Giratoire Petit Brasserie Lorraine	78,2	56,8	15H40	15H33	
RN2006	Sommet Côte de Morne Pitault	82,1	52,9	15H47	15H40	PM3
RN6	Giratoire 4 croisées LE FRANÇOIS	84,9	50,1	15H52	15H44	
RN6	Giratoire Fond savane	86	49	15H54	15H10	
RN6	Bois Rouge DUCOS	89,5	45,5	16H00	15H52	
RN5	Echangeur de Carrère - LE LAMENTIN	90,7	44,3	16H01	15H53	
RN5	Echangeur de l'Aéroport					
RD3	Gaigneron LE LAMENTIN	92,8	42,2	16H05	15H57	
RD3	Palais des Sports	94	41	16H07	15H58	
RD3	Centre Commercial Place d'Armes	94,5	40,5	16H08	15H59	3ème PASSAGE
RN1	Giratoire Mangot Vulcin	95,9	39,1	16H10	16H01	
RN1	Giratoire Petit Brasserie Lorraine	97,1	37,9	16H12	16H03	
RN2006	Sommet Côte de Morne Pitault	101	34	16H18	16H09	PM3
RN6	Giratoire 4 croisées LE FRANÇOIS	103,8	31,2	16H23	16H14	
RN6	Giratoire Fond savane	104,9	30,1	16H25	16H16	
RN6	Bois Rouge DUCOS	108,4	26,6	16H29	16H20	
RN5	Giratoire Carrère LE LAMENTIN	109,6	25,4	16H33	16H23	
RN5	Echangeur de l'Aéroport	110,2	24,8	16H36	16H25	
RD3	Gaigneron LE LAMENTIN	111,9	23,1	16H37	16H27	
RD3	Palais des Sports	113	22	16H38	16H28	
RD3	Centre Commercial Place d'Armes	113,4	21,6	16H39	16H29	4ème PASSAGE
RN1	Giratoire Mangot Vulcin	114,8	20,2	16H41	16H31	
RN1	Giratoire Petit Brasserie Lorraine	116	19	16H43	16H33	Fermeture ravitaillement
RN2006	Sommet Côte de Morne Pitault	119,9	15,1	16H50	16H39	
RN6	Giratoire 4 croisées LE FRANÇOIS	122,7	12,3	16H55	16H44	
RN6	Giratoire Fond savane	123,8	11,2	16H57	16H46	
RN6	Bois Rouge DUCOS	127,3	7,7	17H01	16H50	
RN5	Giratoire Carrère LE LAMENTIN	128,5	6,5	17H04	16H53	
RN5	Echangeur de l'Aéroport	130,1	4,9	17H07	16H56	
RD3	Gaigneron LE LAMENTIN	130,8	4,2	17H08	16H57	
RD3	Palais des Sports	131,9	3,1	17H10	16H58	
RD3	Centre Commercial Place d'Armes	132,3	2,7	17H11	16H59	Dernier PASSAGE
RN1	Giratoire Mangot Vulcin	133,7	1,3	17H13	17H01	
RD3C	Giratoire Place d'Armes Gendarmerie	134,5	0,5	17H14	17H02	
RD3	ARRIVEE NEG MARON LE LAMENTIN	135	0	17H15	17H03	ARRIVEE

